

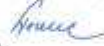
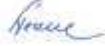
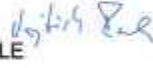


Číslo změny:	Obsah změny:	Datum změny:
01	Po připomínkách	-
02	-	-
03	-	-

<b>Objednatel:</b>  <small>Správa železniční dopravní cesty</small>	<b>SŽDC, s.o.</b> Dlážďená 1003/7, 110 00 Praha 1 tel.: +420 222 335 777 e-mail: szdc@szdc.cz
--	--

<b>Generální projektant:</b> 	<b>SUDOP PRAHA a.s.</b> Olšanská 1a, 130 80 Praha 3 tel.: +420 267 094 111 fax: +420 224 230 316 e-mail: praha@sudop.cz	<b>Hlavní inženýr projektu:</b> ING. MARTIN RAIBR  <b>Garant profese:</b> ING. ROMAN ČÍTEK
---	---	--

<b>Středisko:</b> <b>INŽENÝRINGU A GEODÉZIE</b>			
<b>Vedoucí střediska:</b>  ING. ROMAN ČÍTEK	<b>Odpovědný projektant SO, IO, PS:</b>  ZBYNĚK FERENC	<b>Vypracoval:</b>  ZBYNĚK FERENC	<b>Kontroloval:</b>  VOJTĚCH ROULE

<b>Název akce:</b> <b>ETCS - I. KORIDOR ÚSEK STÁTNÍ HRANICE NĚMECKO - DOLNÍ ŽLEB - PRAHA LIBEŇ - KOLÍN PRO ÚSEK KOLÍN KRALUPY NAD VLTAVOU</b>	<b>Číslo smlouvy:</b> <b>14 371 208</b>
	<b>Projektový stupeň:</b> <b>PD</b>
<b>Část:</b> <b>GEODETICKÁ DOKUMENTACE</b>	<b>Datum:</b> <b>02/2015</b>
	<b>Číslo části:</b> <b>I</b>
<b>MAJETKOPRÁVNÍ ČÁST - ČÁST 1</b>	<b>Měřítka:</b> -
	<b>Počet formátů:</b> <b>A4</b>
	<b>Číslo přílohy:</b> <b>2</b>

**Seznam parcel dotčených stavbou ETCS-I. Koridor úsek státní hranice Německo-D. Žleb-Praha-Libeň-Kolín pro úsek Kolín-Kralupy nad Vltavou**

Katastrální uzemí	Parcelní číslo dle KN	LV	Vlastník parcely	Druh pozemku	Využití	Katastrální pracoviště
Běchovice	1218/1	719	České dráhy a.s., nábřeží Ludvíka Svobody 1222/12, Nové Město, 110 00 Praha 1	ostatní plocha	dráha	Praha
Běchovice	1219/4	719	České dráhy a.s., nábřeží Ludvíka Svobody 1222/12, Nové Město, 110 00 Praha 1	zastavěná plocha		Praha
Běchovice	1410/18	745	ČR - Správa železniční dopravní cesty, s.o., Dlážďená 1003/7, Nové Město, 110 00 Praha 1	ostatní plocha	dráha	Praha
Běchovice	1410/27	1055	ČR - Správa železniční dopravní cesty, s.o., Dlážďená 1003/7, Nové Město, 110 00 Praha 1	ostatní plocha	dráha	Praha
Běchovice	1410/19	745	ČR - Správa železniční dopravní cesty, s.o., Dlážďená 1003/7, Nové Město, 110 00 Praha 1	ostatní plocha	dráha	Praha
Běchovice	1218/4	611	Janovský Michael, Štichova 651/48, Háje, 14900 Praha 4	ostatní plocha	dráha	Praha
Běchovice	1218/23	719	České dráhy a.s., nábřeží Ludvíka Svobody 1222/12, Nové Město, 110 00 Praha 1	ostatní plocha	dráha	Praha
Bubeneč	2164/1	3264	ČR - Správa železniční dopravní cesty, s.o., Dlážďená 1003/7, Nové Město, 110 00 Praha 1	ostatní plocha	dráha	Praha
Bubeneč	2164/17	3264	ČR - Správa železniční dopravní cesty, s.o., Dlážďená 1003/7, Nové Město, 110 00 Praha 1	ostatní plocha	dráha	Praha
Bubeneč	2167	3264	ČR - Správa železniční dopravní cesty, s.o., Dlážďená 1003/7, Nové Město, 110 00 Praha 1	zastavěná plocha	jiná stavba	Praha
Bubeneč	2164/16	3265	České dráhy a.s., nábřeží Ludvíka Svobody 1222/12, Nové Město, 110 00 Praha 1	ostatní plocha	dráha	Praha
Cerhenice	1246/1	1273	ČR - Správa železniční dopravní cesty, s.o., Dlážďená 1003/7, Nové Město, 110 00 Praha 1	ostatní plocha	dráha	Kolín
Český Brod	st.269	3297	České dráhy a.s., nábřeží Ludvíka Svobody 1222/12, Nové Město, 110 00 Praha 1	zastavěná plocha	stavba pro dopravu	Kolín
Český Brod	709/4	3297	České dráhy a.s., nábřeží Ludvíka Svobody 1222/12, Nové Město, 110 00 Praha 1	ostatní plocha	dráha	Kolín
Český Brod	709/6	33	ČR - Správa železniční dopravní cesty, s.o., Dlážďená 1003/7, Nové Město, 110 00 Praha 1	ostatní plocha	dráha	Kolín
Český Brod	709/8	33	ČR - Správa železniční dopravní cesty, s.o., Dlážďená 1003/7, Nové Město, 110 00 Praha 1	ostatní plocha	dráha	Kolín
Český Brod	852/2	3297	České dráhy a.s., nábřeží Ludvíka Svobody 1222/12, Nové Město, 110 00 Praha 1	ostatní plocha	silnice	Kolín

**Seznam parcel dotčených stavbou ETCS-I. Koridor úsek státní hranice Německo-D. Žleb-Praha-Libeň-Kolín pro úsek Kolín-Kralupy nad Vltavou**

Katastrální uzemí	Parcelní číslo dle KN	LV	Vlastník parcely	Druh pozemku	Využití	Katastrální pracoviště
Dejvice	4151/6	5660	ČR - Správa železniční dopravní cesty, s.o., Dlážděná 1003/7, Nové Město, 110 00 Praha 1	ostatní plocha	jiná plocha	Praha
Dobřichov	656/1	275	ČR - Správa železniční dopravní cesty, s.o., Dlážděná 1003/7, Nové Město, 110 00 Praha 1	ostatní plocha	dráha	Kolín
Dolany u Prahy	300/1	509	ČR - Správa železniční dopravní cesty, s.o., Dlážděná 1003/7, Nové Město, 110 00 Praha 1	ostatní plocha	dráha	Mělník
Dolní Počernice	1502	1030	ČR - Správa železniční dopravní cesty, s.o., Dlážděná 1003/7, Nové Město, 110 00 Praha 1	ostatní plocha	dráha	Praha
Dolní Počernice	1558/2	868	Hlavní město Praha, Mariánské náměstí 2/2, Staré Město, 11000 Praha 1	ostatní plocha	ost. komunikace	Praha
Dolní Počernice	1508/1	1030	ČR - Správa železniční dopravní cesty, s.o., Dlážděná 1003/7, Nové Město, 110 00 Praha 1	ostatní plocha	dráha	Praha
Dolní Počernice	1508/17	1031	České dráhy a.s., nábřeží Ludvíka Svobody 1222/12, Nové Město, 110 00 Praha 1	ostatní plocha	dráha	Praha
Hloubětín	2618/2	2567	ČR - Správa železniční dopravní cesty, s.o., Dlážděná 1003/7, Nové Město, 110 00 Praha 1	ostatní plocha	dráha	Praha
Hloubětín	2618/3	2567	ČR - Správa železniční dopravní cesty, s.o., Dlážděná 1003/7, Nové Město, 110 00 Praha 1	ostatní plocha	jiná plocha	Praha
Hloubětín	2618/4	2567	ČR - Správa železniční dopravní cesty, s.o., Dlážděná 1003/7, Nové Město, 110 00 Praha 1	ostatní plocha	jiná plocha	Praha
Hloubětín	2618/5	2567	ČR - Správa železniční dopravní cesty, s.o., Dlážděná 1003/7, Nové Město, 110 00 Praha 1	ostatní plocha	dráha	Praha
Hloubětín	2618/1	2567	ČR - Správa železniční dopravní cesty, s.o., Dlážděná 1003/7, Nové Město, 110 00 Praha 1	ostatní plocha	dráha	Praha
Hloubětín	2504/3	1003	Hlavní město Praha, Mariánské náměstí 2/2, Staré Město, 11000 Praha 1	ostatní plocha	ost. komunikace	Praha
Holešovice	160/14	4334	České dráhy a.s., nábřeží Ludvíka Svobody 1222/12, Nové Město, 110 00 Praha 1	zastavěná plocha	stavba pro dopravu	Praha
Holešovice	438/1	4334	České dráhy a.s., nábřeží Ludvíka Svobody 1222/12, Nové Město, 110 00 Praha 1	ostatní plocha	dráha	Praha
Holešovice	2415/13	4334	České dráhy a.s., nábřeží Ludvíka Svobody 1222/12, Nové Město, 110 00 Praha 1	ostatní plocha	dráha	Praha

**Seznam parcel dotčených stavbou ETCS-I. Koridor úsek státní hranice Německo-D. Žleb-Praha-Libeň-Kolín pro úsek Kolín-Kralupy nad Vltavou**

Katastrální uzemí	Parcelní číslo dle KN	LV	Vlastník parcely	Druh pozemku	Využití	Katastrální pracoviště
Holešovice	2415/14	4334	České dráhy a.s., nábreží Ludvíka Svobody 1222/12, Nové Město, 110 00 Praha 1	ostatní plocha	dráha	Praha
Holešovice	2410/8	368	Hlavní město Praha, Mariánské náměstí 2/2, Staré Město, 11000 Praha 1	ostatní plocha	silnice	Praha
Holešovice	2410/11	4333	ČR - Správa železniční dopravní cesty, s.o., Dlážděná 1003/7, Nové Město, 110 00 Praha 1	ostatní plocha	dráha	Praha
Holešovice	18	4333	ČR - Správa železniční dopravní cesty, s.o., Dlážděná 1003/7, Nové Město, 110 00 Praha 1	ostatní plocha	dráha	Praha
Holešovice	24/1	4333	ČR - Správa železniční dopravní cesty, s.o., Dlážděná 1003/7, Nové Město, 110 00 Praha 1	ostatní plocha	dráha	Praha
Holešovice	25	4333	ČR - Správa železniční dopravní cesty, s.o., Dlážděná 1003/7, Nové Město, 110 00 Praha 1	ostatní plocha	dráha	Praha
Holešovice	26	4333	ČR - Správa železniční dopravní cesty, s.o., Dlážděná 1003/7, Nové Město, 110 00 Praha 1	ostatní plocha	dráha	Praha
Holešovice	28/1	4333	ČR - Správa železniční dopravní cesty, s.o., Dlážděná 1003/7, Nové Město, 110 00 Praha 1	ostatní plocha	jiná plocha	Praha
Holešovice	29/1	4333	ČR - Správa železniční dopravní cesty, s.o., Dlážděná 1003/7, Nové Město, 110 00 Praha 1	ostatní plocha	jiná plocha	Praha
Holešovice	33/3	4333	ČR - Správa železniční dopravní cesty, s.o., Dlážděná 1003/7, Nové Město, 110 00 Praha 1	ostatní plocha	dráha	Praha
Holešovice	34/1	4333	ČR - Správa železniční dopravní cesty, s.o., Dlážděná 1003/7, Nové Město, 110 00 Praha 1	ostatní plocha	dráha	Praha
Holešovice	2279/3	368	Hlavní město Praha, Mariánské náměstí 2/2, Staré Město, 11000 Praha 1	ostatní plocha	ost. komunikace	Praha
Holešovice	2279/2	368	Hlavní město Praha, Mariánské náměstí 2/2, Staré Město, 11000 Praha 1	ostatní plocha	ost. komunikace	Praha
Holešovice	438/20	4333	ČR - Správa železniční dopravní cesty, s.o., Dlážděná 1003/7, Nové Město, 110 00 Praha 1	ostatní plocha	dráha	Praha
Holešovice	438/18	4333	ČR - Správa železniční dopravní cesty, s.o., Dlážděná 1003/7, Nové Město, 110 00 Praha 1	ostatní plocha	dráha	Praha
Holešovice	438/17	4333	ČR - Správa železniční dopravní cesty, s.o., Dlážděná 1003/7, Nové Město, 110 00 Praha 1	ostatní plocha	dráha	Praha
Holešovice	438/19	4333	ČR - Správa železniční dopravní cesty, s.o., Dlážděná 1003/7, Nové Město, 110 00 Praha 1	ostatní plocha	dráha	Praha
Holešovice	2410/56	4333	ČR - Správa železniční dopravní cesty, s.o., Dlážděná 1003/7, Nové Město, 110 00 Praha 1	ostatní plocha	dráha	Praha
Holešovice	2410/57	4333	ČR - Správa železniční dopravní cesty, s.o., Dlážděná 1003/7, Nové Město, 110 00 Praha 1	ostatní plocha	dráha	Praha



**Seznam parcel dotčených stavbou ETCS-I. Koridor úsek státní hranice Německo-D. Žleb-Praha-Libeň-Kolín pro úsek Kolín-Kralupy nad Vltavou**

Katastrální uzemí	Parcelní číslo dle KN	LV	Vlastník parcely	Druh pozemku	Využití	Katastrální pracoviště
Holešovice	438/15	4333	ČR - Správa železniční dopravní cesty, s.o., Dílžďená 1003/7, Nové Město, 110 00 Praha 1	ostatní plocha	dráha	Praha
Holešovice	438/13	4333	ČR - Správa železniční dopravní cesty, s.o., Dílžďená 1003/7, Nové Město, 110 00 Praha 1	ostatní plocha	dráha	Praha
Holešovice	417/3	368	Hlavní město Praha, Mariánské náměstí 2/2, Staré Město, 11000 Praha 1	ostatní plocha	ost. komunikace	Praha
Holešovice	2482	368	Hlavní město Praha, Mariánské náměstí 2/2, Staré Město, 11000 Praha 1	ostatní plocha	dálnice	Praha
Holešovice	475/1	4334	České dráhy a.s., nábreží Ludvíka Svobody 1222/12, Nové Město, 110 00 Praha 1	ostatní plocha	ost. komunikace	Praha
Holešovice	474/5	4333	ČR - Správa železniční dopravní cesty, s.o., Dílžďená 1003/7, Nové Město, 110 00 Praha 1	ostatní plocha	ost. komunikace	Praha
Holešovice	490/2	4333	ČR - Správa železniční dopravní cesty, s.o., Dílžďená 1003/7, Nové Město, 110 00 Praha 1	zast. plocha		Praha
Holešovice	2281/6	4334	České dráhy a.s., nábreží Ludvíka Svobody 1222/12, Nové Město, 110 00 Praha 1	zast. plocha		Praha
Holešovice	2410/2	368	Hlavní město Praha, Mariánské náměstí 2/2, Staré Město, 11000 Praha 1	ostatní plocha	jiná plocha	Praha
Holešovice	2410/54	368	Hlavní město Praha, Mariánské náměstí 2/2, Staré Město, 11000 Praha 1	ostatní plocha	dráha	Praha
Holešovice	2410//15	143	ČR-Povodí Vltavy, státní podnik, Holečkova 106/8, Smíchov, 15000 Praha 5	ostatní plocha	dráha	Praha
Holešovice	2408/2	143	ČR-Povodí Vltavy, státní podnik, Holečkova 106/8, Smíchov, 15000 Praha 5	ostatní plocha	neploďná půda	Praha
Holešovice	2354/1	143	ČR-Povodí Vltavy, státní podnik, Holečkova 106/8, Smíchov, 15000 Praha 5	vodní plocha	koryto vodního toku	Praha
Holešovice	2410/67	4333	ČR - Správa železniční dopravní cesty, s.o., Dílžďená 1003/7, Nové Město, 110 00 Praha 1	ostatní plocha	dráha	Praha
Holešovice	2417	4333	ČR - Správa železniční dopravní cesty, s.o., Dílžďená 1003/7, Nové Město, 110 00 Praha 1	ostatní plocha	dráha	Praha
Holešovice	2469	4334	České dráhy a.s., nábreží Ludvíka Svobody 1222/12, Nové Město, 110 00 Praha 1	zastavěná plocha		Praha
Hořany u Poříčan	190/3	80	České dráhy a.s., nábreží Ludvíka Svobody 1222/12, Nové Město, 110 00 Praha 1	ostatní plocha	dráha	Nymburk
Hořany u Poříčan	190/1	191	ČR - Správa železniční dopravní cesty, s.o., Dílžďená 1003/7, Nové Město, 110 00 Praha 1	ostatní plocha	ostatní dopravní plocha	Nymburk

**Seznam parcel dotčených stavbou ETCS-I. Koridor úsek státní hranice Německo-D. Žleb-Praha-Libeň-Kolín pro úsek Kolín-Kralupy nad Vltavou**

Katastrální uzemí	Parcelní číslo dle KN	LV	Vlastník parcely	Druh pozemku	Využití	Katastrální pracoviště
Hostavice	1022	79	ČR - Správa železniční dopravní cesty, s.o., Dílžďená 1003/7, Nové Město, 110 00 Praha 1	ostatní plocha	dráha	Praha
Karlín	875	434	ČR - Správa železniční dopravní cesty, s.o., Dílžďená 1003/7, Nové Město, 110 00 Praha 1	ostatní plocha	dráha	Praha
Karlín	874/1	434	ČR - Správa železniční dopravní cesty, s.o., Dílžďená 1003/7, Nové Město, 110 00 Praha 2	ostatní plocha	dráha	Praha
Karlín	943/1	128	Hlavní město Praha, Mariánské náměstí 2/2, Staré Město, 11000 Praha 1	ostatní plocha	ostatní komunikace	Praha
Karlín	874/5	1062	České dráhy a.s., nábreží Ludvíka Svobody 1222/12, Nové Město, 110 00 Praha 1	ostatní plocha	dráha	Praha
Karlín	873	128	Hlavní město Praha, Mariánské náměstí 2/2, Staré Město, 11000 Praha 1	ostatní plocha	dráha	Praha
Karlín	801/1	128	Hlavní město Praha, Mariánské náměstí 2/2, Staré Město, 11000 Praha 1	ostatní plocha	ostatní komunikace	Praha
Karlín	871	128	Hlavní město Praha, Mariánské náměstí 2/2, Staré Město, 11000 Praha 1	ostatní plocha	dráha	Praha
Karlín	800	128	Hlavní město Praha, Mariánské náměstí 2/2, Staré Město, 11000 Praha 1	ostatní plocha	ostatní komunikace	Praha
Karlín	869	128	Hlavní město Praha, Mariánské náměstí 2/2, Staré Město, 11000 Praha 1	ostatní plocha	dráha	Praha
Karlín	812/3	1062	České dráhy a.s., nábreží Ludvíka Svobody 1222/12, Nové Město, 110 00 Praha 1	ostatní plocha	ostatní komunikace	Praha
Karlín	812/4	1062	České dráhy a.s., nábreží Ludvíka Svobody 1222/12, Nové Město, 110 00 Praha 1	ostatní plocha	ostatní komunikace	Praha
Karlín	863/1	1062	České dráhy a.s., nábreží Ludvíka Svobody 1222/12, Nové Město, 110 00 Praha 1	ostatní plocha	dráha	Praha
Karlín	862	128	Hlavní město Praha, Mariánské náměstí 2/2, Staré Město, 11000 Praha 1	ostatní plocha	dráha	Praha
Karlín	860	128	Hlavní město Praha, Mariánské náměstí 2/2, Staré Město, 11000 Praha 1	ostatní plocha	dráha	Praha
Karlín	826/1	128	Hlavní město Praha, Mariánské náměstí 2/2, Staré Město, 11000 Praha 1	ostatní plocha	ostatní komunikace	Praha
Karlín	858	1062	České dráhy a.s., nábreží Ludvíka Svobody 1222/12, Nové Město, 110 00 Praha 1	ostatní plocha	dráha	Praha

**Seznam parcel dotčených stavbou ETCS-I. Koridor úsek státní hranice Německo-D. Žleb-Praha-Libeň-Kolín pro úsek Kolín-Kralupy nad Vltavou**

Katastrální uzemí	Parcelní číslo dle KN	LV	Vlastník parcely	Druh pozemku	Využití	Katastrální pracoviště
Klánovice	1174/2	125	ČR - Správa železniční dopravní cesty, s.o., Dílžďená 1003/7, Nové Město, 110 00 Praha 1	ostatní plocha	dráha	Praha
Klánovice	1302/2	125	ČR - Správa železniční dopravní cesty, s.o., Dílžďená 1003/7, Nové Město, 110 00 Praha 1	ostatní plocha	dráha	Praha
Klánovice	1618	125	ČR - Správa železniční dopravní cesty, s.o., Dílžďená 1003/7, Nové Město, 110 00 Praha 1	ostatní plocha	jiná plocha	Praha
Klánovice	1302/5	125	ČR - Správa železniční dopravní cesty, s.o., Dílžďená 1003/7, Nové Město, 110 00 Praha 1	ostatní plocha	dráha	Praha
Klánovice	1302/1	125	ČR - Správa železniční dopravní cesty, s.o., Dílžďená 1003/7, Nové Město, 110 00 Praha 1	ostatní plocha	dráha	Praha
Klučov u Českého Brodu	509/38	449	ČR - Správa železniční dopravní cesty, s.o., Dílžďená 1003/7, Nové Město, 110 00 Praha 1	ostatní plocha	dráha	Kolín
Klučov u Českého Brodu	510	449	ČR - Správa železniční dopravní cesty, s.o., Dílžďená 1003/7, Nové Město, 110 00 Praha 1	zastavěná plocha	obč.vyb.	Kolín
Kolín	3029/1	12778	ČR - Správa železniční dopravní cesty, s.o., Dílžďená 1003/7, Nové Město, 110 00 Praha 1	ostatní plocha	dráha	Kolín
Kolín	st.2528	13080	České dráhy a.s., nábreží Ludvíka Svobody 1222/12, Nové Město, 110 00 Praha 1	zastavěná plocha	jiná stavba	Kolín
Kralupy nad Vltavou	492/11	4366	České dráhy a.s., nábreží Ludvíka Svobody 1222/12, Nové Město, 110 00 Praha 1	ostatní plocha	dráha	Mělník
Kralupy nad Vltavou	9	4366	České dráhy a.s., nábreží Ludvíka Svobody 1222/12, Nové Město, 110 00 Praha 1	ostatní plocha	jiná plocha	Mělník
Kralupy nad Vltavou	360	3665	SJM Sirakov Todor a Sirakova Milada, Čechova 478, Mikovice, 27801 Kralupy nad Vltavou	zast. plocha	zbořeniště	Mělník
Kyje	2838/1	230	ČR - Správa železniční dopravní cesty, s.o., Dílžďená 1003/7, Nové Město, 110 00 Praha 1	ostatní plocha	dráha	Praha
Letky	638/1	1191	ČR - Správa železniční dopravní cesty, s.o., Dílžďená 1003/7, Nové Město, 110 00 Praha 1	ostatní plocha	dráha	Praha - západ
Letky	638/9	1191	ČR - Správa železniční dopravní cesty, s.o., Dílžďená 1003/7, Nové Město, 110 00 Praha 1	ostatní plocha	dráha	Praha - západ
Libčice nad Vltavou	47	1200	ČR - Správa železniční dopravní cesty, s.o., Dílžďená 1003/7, Nové Město, 110 00 Praha 1	zastavěná plocha	stavba obč. vybavení	Praha - západ

**Seznam parcel dotčených stavbou ETCS-I. Koridor úsek státní hranice Německo-D. Žleb-Praha-Libeň-Kolín pro úsek Kolín-Kralupy nad Vltavou**

Katastrální uzemí	Parcelní číslo dle KN	LV	Vlastník parcely	Druh pozemku	Využití	Katastrální pracoviště
Libčice nad Vltavou	44	1201	České dráhy a.s., nábreží Ludvíka Svobody 1222/12, Nové Město, 110 00 Praha 1	zastavěná plocha	stavba pro dopravu	Praha - západ
Libčice nad Vltavou	752/4	1201	České dráhy a.s., nábreží Ludvíka Svobody 1222/12, Nové Město, 110 00 Praha 1	ostatní plocha	jiná plocha	Praha - západ
Libeň	3369	7327	České dráhy a.s., nábreží Ludvíka Svobody 1222/12, Nové Město, 110 00 Praha 1	ostatní plocha	jiná plocha	Praha
Libeň	4009/1	391	ČR-Povodí Vltavy, státní podnik, Holečkova 106/8, Smíchov, 15000 Praha 5	vodní plocha	koryto vodního toku přirozené	Praha
Libeň	3973/1	391	ČR-Povodí Vltavy, státní podnik, Holečkova 106/8, Smíchov, 15000 Praha 5	ostatní plocha	jiná plocha	Praha
Libeň	3974	1923	Hlavní město Praha, Mariánské náměstí 2/2, Staré Město, 11000 Praha 1	ostatní plocha	silnice	Praha
Libeň	418/3	1995	ČR - Správa železniční dopravní cesty, s.o., Dlážděná 1003/7, Nové Město, 110 00 Praha 1	ostatní plocha	jiná plocha	Praha
Libeň	411/1	2396	Špaček Petr, Březová 278, 25073 Přeletice	ostatní plocha	jiná plocha	Praha
Libeň	4104	7327	České dráhy a.s., nábreží Ludvíka Svobody 1222/12, Nové Město, 110 00 Praha 1	ostatní plocha	dráha	Praha
Libeň	4105	7327	České dráhy a.s., nábreží Ludvíka Svobody 1222/12, Nové Město, 110 00 Praha 1	ostatní plocha	dráha	Praha
Libeň	387/2	1923	Hlavní město Praha, Mariánské náměstí 2/2, Staré Město, 11000 Praha 1	ostatní plocha	ostatní komunikace	Praha
Libeň	3732/1	1923	Hlavní město Praha, Mariánské náměstí 2/2, Staré Město, 11000 Praha 1	ostatní plocha	ostatní komunikace	Praha
Libeň	3709/1	7327	České dráhy a.s., nábreží Ludvíka Svobody 1222/12, Nové Město, 110 00 Praha 1	ostatní plocha	ostatní komunikace	Praha
Libeň	4107	7327	České dráhy a.s., nábreží Ludvíka Svobody 1222/12, Nové Město, 110 00 Praha 1	ostatní plocha	jiná plocha	Praha
Libeň	13/13	7327	České dráhy a.s., nábreží Ludvíka Svobody 1222/12, Nové Město, 110 00 Praha 1	ostatní plocha	jiná plocha	Praha
Libeň	19/1	7327	České dráhy a.s., nábreží Ludvíka Svobody 1222/12, Nové Město, 110 00 Praha 1	ostatní plocha	zeleň	Praha
Libeň	20/1	7327	České dráhy a.s., nábreží Ludvíka Svobody 1222/12, Nové Město, 110 00 Praha 1	ostatní plocha	zeleň	Praha
Libeň	21/1	7327	České dráhy a.s., nábreží Ludvíka Svobody 1222/12, Nové Město, 110 00 Praha 1	ostatní plocha	zeleň	Praha

**Seznam parcel dotčených stavbou ETCS-I. Koridor úsek státní hranice Německo-D. Žleb-Praha-Libeň-Kolín pro úsek Kolín-Kralupy nad Vltavou**

Katastrální uzemí	Parcelní číslo dle KN	LV	Vlastník parcely	Druh pozemku	Využití	Katastrální pracoviště
Libeň	24/1	7327	České dráhy a.s., nábreží Ludvíka Svobody 1222/12, Nové Město, 110 00 Praha 1	zastavěná plocha a nádvoří		Praha
Libeň	3709/3	7327	České dráhy a.s., nábreží Ludvíka Svobody 1222/12, Nové Město, 110 00 Praha 1	ostatní plocha	ostatní komunikace	Praha
Libeň	72/2	1995	ČR - Správa železniční dopravní cesty, s.o., Dlážděná 1003/7, Nové Město, 110 00 Praha 1	ostatní plocha	manipulační plocha	Praha
Libeň	72/1	1995	ČR - Správa železniční dopravní cesty, s.o., Dlážděná 1003/7, Nové Město, 110 00 Praha 1	ostatní plocha	manipulační plocha	Praha
Libeň	73/1	1995	ČR - Správa železniční dopravní cesty, s.o., Dlážděná 1003/7, Nové Město, 110 00 Praha 1	ostatní plocha	manipulační plocha	Praha
Libeň	71/1	1995	ČR - Správa železniční dopravní cesty, s.o., Dlážděná 1003/7, Nové Město, 110 00 Praha 1	ostatní plocha	jiná plocha	Praha
Libeň	74	1995	ČR - Správa železniční dopravní cesty, s.o., Dlážděná 1003/7, Nové Město, 110 00 Praha 1	ostatní plocha	ostatní komunikace	Praha
Libeň	3723/4	1923	Hlavní město Praha, Mariánské náměstí 2/2, Staré Město, 11000 Praha 1	ostatní plocha	ostatní komunikace	Praha
Libeň	3723/6	1995	ČR - Správa železniční dopravní cesty, s.o., Dlážděná 1003/7, Nové Město, 110 00 Praha 1	ostatní plocha	ostatní komunikace	Praha
Libeň	4106	7327	České dráhy a.s., nábreží Ludvíka Svobody 1222/12, Nové Město, 110 00 Praha 1	ostatní plocha	dráha	Praha
Libeň	3964/1	1923	Hlavní město Praha, Mariánské náměstí 2/2, Staré Město, 11000 Praha 1	ostatní plocha	ostatní komunikace	Praha
Libeň	2685/1	1439	Dopravní podnik hl.m. Prahy, a.s., Sokolovská 42/217, Vysočany, 19000 Praha 9	ostatní plocha	jiná plocha	Praha
Libeň	2675/1	1923	Hlavní město Praha, Mariánské náměstí 2/2, Staré Město, 11000 Praha 1	ostatní plocha	jiná plocha	Praha
Libeň	2675/2	1923	Hlavní město Praha, Mariánské náměstí 2/2, Staré Město, 11000 Praha 1	zastavěná plocha a nádvoří	zbořeniště	Praha
Libeň	3994/3	1923	Hlavní město Praha, Mariánské náměstí 2/2, Staré Město, 11000 Praha 1	ostatní plocha	jiná plocha	Praha
Libeň	3874	1923	Hlavní město Praha, Mariánské náměstí 2/2, Staré Město, 11000 Praha 1	ostatní plocha	manipulační plocha	Praha
Libeň	3872/1	1923	Hlavní město Praha, Mariánské náměstí 2/2, Staré Město, 11000 Praha 1	ostatní plocha	ostatní komunikace	Praha
Libeň	2983/2	7327	České dráhy a.s., nábreží Ludvíka Svobody 1222/12, Nové Město, 110 00 Praha 1	ostatní plocha	dráha	Praha
Libeň	4026/2	1995	ČR-Povodí Vltavy, státní podnik, Holččkova 106/8, Smíchov, 15000 Praha 5	ostatní plocha	dráha	Praha



**Seznam parcel dotčených stavbou ETCS-I. Koridor úsek státní hranice Německo-D. Žleb-Praha-Libeň-Kolín pro úsek Kolín-Kralupy nad Vltavou**

Katastrální uzemí	Parcelní číslo dle KN	LV	Vlastník parcely	Druh pozemku	Využití	Katastrální pracoviště
Libeň	4026/22	7327	České dráhy a.s., nábreží Ludvíka Svobody 1222/12, Nové Město, 110 00 Praha 1	ostatní plocha	dráha	Praha
Libeň	4026/5	1439	Dopravní podnik hl.m. Prahy, a.s., Sokolovská 42/217, vysočany, 19000 Praha 9	ostatní plocha	dráha	Praha
Libeň	2677/1	1923	Hlavní město Praha, Mariánské náměstí 2/2, Staré Město, 11000 Praha 1	ostatní plocha	jiná plocha	Praha
Libeň	4026/6	1439	Dopravní podnik hl.m. Prahy, a.s., Sokolovská 42/217, vysočany, 19000 Praha 9	ostatní plocha	dráha	Praha
Libeň	4026/7	7327	České dráhy a.s., nábreží Ludvíka Svobody 1222/12, Nové Město, 110 00 Praha 1	ostatní plocha	dráha	Praha
Libeň	4026/15	1995	ČR - Správa železniční dopravní cesty, s.o., Dlážděná 1003/7, Nové Město, 110 00 Praha 1	ostatní plocha	dráha	Praha
Libeň	4026/16	1995	ČR - Správa železniční dopravní cesty, s.o., Dlážděná 1003/7, Nové Město, 110 00 Praha 1	ostatní plocha	dráha	Praha
Libeň	4026/8	1995	ČR - Správa železniční dopravní cesty, s.o., Dlážděná 1003/7, Nové Město, 110 00 Praha 1	ostatní plocha	dráha	Praha
Libeň	3514/3	7327	České dráhy a.s., nábreží Ludvíka Svobody 1222/12, Nové Město, 110 00 Praha 1	ostatní plocha	jiná plocha	Praha
Libeň	4026/3	7327	České dráhy a.s., nábreží Ludvíka Svobody 1222/12, Nové Město, 110 00 Praha 1	ostatní plocha	dráha	Praha
Libeň	4030/1	7327	České dráhy a.s., nábreží Ludvíka Svobody 1222/12, Nové Město, 110 00 Praha 1	ostatní plocha	sportoviště a rekreační plocha	Praha
Libeň	4029/4	1995	ČR - Správa železniční dopravní cesty, s.o., Dlážděná 1003/7, Nové Město, 110 00 Praha 1	ostatní plocha	jiná plocha	Praha
Libeň	4031/1	1995	ČR - Správa železniční dopravní cesty, s.o., Dlážděná 1003/7, Nové Město, 110 00 Praha 1	ostatní plocha	jiná plocha	Praha
Libeň	4031/11	1995	ČR - Správa železniční dopravní cesty, s.o., Dlážděná 1003/7, Nové Město, 110 00 Praha 1	ostatní plocha	jiná plocha	Praha
Libeň	4031/10	1995	ČR - Správa železniční dopravní cesty, s.o., Dlážděná 1003/7, Nové Město, 110 00 Praha 1	ostatní plocha	jiná plocha	Praha
Libeň	4031/9	7327	České dráhy a.s., nábreží Ludvíka Svobody 1222/12, Nové Město, 110 00 Praha 1	ostatní plocha	jiná plocha	Praha
Libeň	4031/12	1995	ČR - Správa železniční dopravní cesty, s.o., Dlážděná 1003/7, Nové Město, 110 00 Praha 1	ostatní plocha	ostatní komunikace	Praha
Libeň	4031/13	7327	České dráhy a.s., nábreží Ludvíka Svobody 1222/12, Nové Město, 110 00 Praha 1	ostatní plocha	jiná plocha	Praha
Libeň	4029/4	1995	ČR - Správa železniční dopravní cesty, s.o., Dlážděná 1003/7, Nové Město, 110 00 Praha 1	ostatní plocha	jiná plocha	Praha

**Seznam parcel dotčených stavbou ETCS-I. Koridor úsek státní hranice Německo-D. Žleb-Praha-Libeň-Kolín pro úsek Kolín-Kralupy nad Vltavou**

Katastrální uzemí	Parcelní číslo dle KN	LV	Vlastník parcely	Druh pozemku	Využití	Katastrální pracoviště
Libeň	4025	1995	ČR - Správa železniční dopravní cesty, s.o., Dílžďená 1003/7, Nové Město, 110 00 Praha 1	ostatní plocha	dráha	Praha
Libeň	4037/1	7327	České dráhy a.s., nábřeží Ludvíka Svobody 1222/12, Nové Město, 110 00 Praha 1	ostatní plocha	manipulační plocha	Praha
Libeň	4101/1	1923	Hlavní město Praha, Mariánské náměstí 2/2, Staré Město, 11000 Praha 1	ostatní plocha	silnice	Praha
Libeň	3922	1995	ČR - Správa železniční dopravní cesty, s.o., Dílžďená 1003/7, Nové Město, 110 00 Praha 1	ostatní plocha	ostatní komunikace	Praha
Libeň	4029/1	7327	České dráhy a.s., nábřeží Ludvíka Svobody 1222/12, Nové Město, 110 00 Praha 1	ostatní plocha	jiná plocha	Praha
Liblice u Č. Brodu	682/15	2955	České dráhy a.s., nábřeží Ludvíka Svobody 1222/12, Nové Město, 110 00 Praha 1	ostatní plocha	dráha	Kolín
Liblice u Č. Brodu	682/49	33	ČR - Správa železniční dopravní cesty, s.o., Dílžďená 1003/7, Nové Město, 110 00 Praha 1	ostatní plocha	dráha	Kolín
Liblice u Č. Brodu	682/36	33	ČR - Správa železniční dopravní cesty, s.o., Dílžďená 1003/7, Nové Město, 110 00 Praha 1	ostatní plocha	dráha	Kolín
Nová Ves I	st.129	489	ČR - Správa železniční dopravní cesty, s.o., Dílžďená 1003/7, Nové Město, 110 00 Praha 1	zastavěná plocha	bydlení	Kolín
Nová Ves I	1659/1			ostatní plocha	dráha	Kolín
Nová Ves I	(1659) díl 2	489	ČR - Správa železniční dopravní cesty, s.o., Dílžďená 1003/7, Nové Město, 110 00 Praha 1	ostatní plocha	dráha	Kolín
Nová Ves II	569	112	ČR - Správa železniční dopravní cesty, s.o., Dílžďená 1003/7, Nové Město, 110 00 Praha 1	ostatní plocha	dráha	Kolín
Nové Město	2537/1	3104	České dráhy a.s., nábřeží Ludvíka Svobody 1222/12, Nové Město, 110 00 Praha 1	ostatní plocha	dráha	Praha
Pečky	554/1	2056	České dráhy a.s., nábřeží Ludvíka Svobody 1222/12, Nové Město, 110 00 Praha 1	ostatní plocha	dráha	Kolín
Pečky	554/44	1855	ČR - Správa železniční dopravní cesty, s.o., Dílžďená 1003/7, Nové Město, 110 00 Praha 1	ostatní plocha	dráha	Kolín
Pečky	554/45	1855	ČR - Správa železniční dopravní cesty, s.o., Dílžďená 1003/7, Nové Město, 110 00 Praha 1	ostatní plocha	dráha	Kolín

**Seznam parcel dotčených stavbou ETCS-I. Koridor úsek státní hranice Německo-D. Žleb-Praha-Libeň-Kolín pro úsek Kolín-Kralupy nad Vltavou**

Katastrální území	Parcelní číslo dle KN	LV	Vlastník parcely	Druh pozemku	Využití	Katastrální pracoviště
Pečky	554/6	2056	České dráhy a.s., nábřeží Ludvíka Svobody 1222/12, Nové Město, 110 00 Praha 1	zastavěná plocha	jiná stavba	Kolín
Pečky	1022	2056	České dráhy a.s., nábřeží Ludvíka Svobody 1222/12, Nové Město, 110 00 Praha 1	zastavěná plocha	rodinný dům	Kolín
Pečky	2328/1	1855	ČR - Správa železniční dopravní cesty, s.o., Dlážďená 1003/7, Nové Město, 110 00 Praha 1	ostatní plocha	dráha	Kolín
Pečky	2328/4	2056	České dráhy a.s., nábřeží Ludvíka Svobody 1222/12, Nové Město, 110 00 Praha 1	ostatní plocha	dráha	Kolín
Poříčany	899/1	91	ČR - Správa železniční dopravní cesty, s.o., Dlážďená 1003/7, Nové Město, 110 00 Praha 1	ostatní plocha	dráha	Kolín
Poříčany	899/2	91	ČR - Správa železniční dopravní cesty, s.o., Dlážďená 1003/7, Nové Město, 110 00 Praha 1	ostatní plocha	dráha	Kolín
Poříčany	906	899	České dráhy a.s., nábřeží Ludvíka Svobody 1222/12, Nové Město, 110 00 Praha 1	zastavěná plocha	rodinný dům	Kolín
Poříčany	950	91	ČR - Správa železniční dopravní cesty, s.o., Dlážďená 1003/7, Nové Město, 110 00 Praha 1	ostatní plocha	dráha	Kolín
Poříčany	910	91	ČR - Správa železniční dopravní cesty, s.o., Dlážďená 1003/7, Nové Město, 110 00 Praha 1	ostatní plocha	dráha	Kolín
Poříčany	911/1	91	ČR - Správa železniční dopravní cesty, s.o., Dlážďená 1003/7, Nové Město, 110 00 Praha 1	ostatní plocha	dráha	Kolín
Poříčany	911/2	91	ČR - Správa železniční dopravní cesty, s.o., Dlážďená 1003/7, Nové Město, 110 00 Praha 1	ostatní plocha	dráha	Kolín
Poříčany	912/3	91	ČR - Správa železniční dopravní cesty, s.o., Dlážďená 1003/7, Nové Město, 110 00 Praha 1	ostatní plocha	dráha	Kolín
Poříčany	912/2	91	ČR - Správa železniční dopravní cesty, s.o., Dlážďená 1003/7, Nové Město, 110 00 Praha 1	ostatní plocha	dráha	Kolín
Poříčany	912/1	91	ČR - Správa železniční dopravní cesty, s.o., Dlážďená 1003/7, Nové Město, 110 00 Praha 1	ostatní plocha	dráha	Kolín
Poříčany	913	91	ČR - Správa železniční dopravní cesty, s.o., Dlážďená 1003/7, Nové Město, 110 00 Praha 1	ostatní plocha	dráha	Kolín
Rostoklaty	st.110	342	ČR - Správa železniční dopravní cesty, s.o., Dlážďená 1003/7, Nové Město, 110 00 Praha 1	zastavěná plocha	společný dvůr	Kolín
Rostoklaty	st.113	342	ČR - Správa železniční dopravní cesty, s.o., Dlážďená 1003/7, Nové Město, 110 00 Praha 1	zastavěná plocha	společný dvůr	Kolín
Rostoklaty	621	342	ČR - Správa železniční dopravní cesty, s.o., Dlážďená 1003/7, Nové Město, 110 00 Praha 1	ostatní plocha	dráha	Kolín

**Seznam parcel dotčených stavbou ETCS-I. Koridor úsek státní hranice Německo-D. Žleb-Praha-Libeň-Kolín pro úsek Kolín-Kralupy nad Vltavou**

Katastrální uzemí	Parcelní číslo dle KN	LV	Vlastník parcely	Druh pozemku	Využití	Katastrální pracoviště
Rostoklaty	622	342	ČR - Správa železniční dopravní cesty, s.o., Dlážděná 1003/7, Nové Město, 110 00 Praha 1	ostatní plocha	dráha	Kolín
Roztoky u Prahy	32	172	České dráhy a.s., nábřeží Ludvíka Svobody 1222/12, Nové Město, 110 00 Praha 1	zastavěná plocha	stavba pro výrobu	Praha - západ
Roztoky u Prahy	34	172	České dráhy a.s., nábřeží Ludvíka Svobody 1222/12, Nové Město, 110 00 Praha 1	zastavěná plocha	stavba pro dopravu	Praha - západ
Roztoky u Prahy	68/1	3557	ČR - Správa železniční dopravní cesty, s.o., Dlážděná 1003/7, Nové Město, 110 00 Praha 1	ostatní plocha	jiná plocha	Praha - západ
Roztoky u Prahy	68/14	3557	ČR - Správa železniční dopravní cesty, s.o., Dlážděná 1003/7, Nové Město, 110 00 Praha 1	ostatní plocha	jiná plocha	Praha - západ
Roztoky u Prahy	68/24	3557	ČR - Správa železniční dopravní cesty, s.o., Dlážděná 1003/7, Nové Město, 110 00 Praha 1	ostatní plocha	silnice	Praha - západ
Roztoky u Prahy	68/25	3557	ČR - Správa železniční dopravní cesty, s.o., Dlážděná 1003/7, Nové Město, 110 00 Praha 1	ostatní plocha	jiná plocha	Praha - západ
Roztoky u Prahy	68/16	3557	ČR - Správa železniční dopravní cesty, s.o., Dlážděná 1003/7, Nové Město, 110 00 Praha 1	ostatní plocha	jiná plocha	Praha - západ
Sedlec	551/1	9	ČR - Správa železniční dopravní cesty, s.o., Dlážděná 1003/7, Nové Město, 110 00 Praha 1	ostatní plocha	dráha	Praha
Sedlec	556	274	Petr Miroslav, Vysokoškolská 1093/34, Suchdol, 16500 Praha 6	zast. plocha		Praha
Sedlec	555	274	Petr Miroslav, Vysokoškolská 1093/34, Suchdol, 16500 Praha 6	zast. plocha		Praha
Suchdol	2419	1234	ČR - Správa železniční dopravní cesty, s.o., Dlážděná 1003/7, Nové Město, 110 00 Praha 1	ostatní plocha	dráha	Praha
Štolmíř	541	33	ČR - Správa železniční dopravní cesty, s.o., Dlážděná 1003/7, Nové Město, 110 00 Praha 1	ostatní plocha	dráha	Kolín
Tatce	st.495/2	119	ČR - Správa železniční dopravní cesty, s.o., Dlážděná 1003/7, Nové Město, 110 00 Praha 1	zastavěná plocha	doprava	Kolín
Tatce	498/1	119	ČR - Správa železniční dopravní cesty, s.o., Dlážděná 1003/7, Nové Město, 110 00 Praha 1	ostatní plocha	dráha	Kolín
Tatce	498/6	119	ČR - Správa železniční dopravní cesty, s.o., Dlážděná 1003/7, Nové Město, 110 00 Praha 1	ostatní plocha	dráha	Kolín

**Seznam parcel dotčených stavbou ETCS-I. Koridor úsek státní hranice Německo-D. Žleb-Praha-Libeň-Kolín pro úsek Kolín-Kralupy nad Vltavou**

Katastrální uzemí	Parcelní číslo dle KN	LV	Vlastník parcely	Druh pozemku	Využití	Katastrální pracoviště
Tatce	st.495/1	496	České dráhy a.s., nábřeží Ludvíka Svobody 1222/12, Nové Město, 110 00 Praha 1	zastavěná plocha	doprava	Kolín
Tatce	st.496	10001	Obec Tatce, 28911 Tatce	zastavěná plocha	obč. vyb.	Kolín
Tatce	498/9	119	ČR - Správa železniční dopravní cesty, s.o., Dlážďená 1003/7, Nové Město, 110 00 Praha 1	ostatní plocha	dráha	Kolín
Tatce	498/10	119	ČR - Správa železniční dopravní cesty, s.o., Dlážďená 1003/7, Nové Město, 110 00 Praha 1	ostatní plocha	dráha	Kolín
Tatce	498/14	10001	Obec Tatce, 28911 Tatce	ostatní plocha	dráha	Kolín
Tuklaty	st.146	204	ČR - Správa železniční dopravní cesty, s.o., Dlážďená 1003/7, Nové Město, 110 00 Praha 1	zastavěná plocha	bydlení	Kolín
Tuklaty	909/21	204	ČR - Správa železniční dopravní cesty, s.o., Dlážďená 1003/7, Nové Město, 110 00 Praha 1	ostatní plocha	dráha	Kolín
Tuklaty	930	204	ČR - Správa železniční dopravní cesty, s.o., Dlážďená 1003/7, Nové Město, 110 00 Praha 1	ostatní plocha	dráha	Kolín
Újezd nad Lesy	4464	3727	ČR - Správa železniční dopravní cesty, s.o., Dlážďená 1003/7, Nové Město, 110 00 Praha 1	ostatní plocha	dráha	Praha
Úvaly u Prahy	276/1	35	ČR - Správa železniční dopravní cesty, s.o., Dlážďená 1003/7, Nové Město, 110 00 Praha 1	ostatní plocha	dráha	Praha - východ
Úvaly u Prahy	276/7	35	ČR - Správa železniční dopravní cesty, s.o., Dlážďená 1003/7, Nové Město, 110 00 Praha 1	ostatní plocha	dráha	Praha - východ
Úvaly u Prahy	276/8	2581	České dráhy a.s., nábřeží Ludvíka Svobody 1222/12, Nové Město, 110 00 Praha 1	ostatní plocha	dráha	Praha - východ
Úvaly u Prahy	1899	2581	České dráhy a.s., nábřeží Ludvíka Svobody 1222/12, Nové Město, 110 00 Praha 1	zastavěná plocha	stavba pro dopravu	Praha - východ
Velim	st.161	531	České dráhy a.s., nábřeží Ludvíka Svobody 1222/12, Nové Město, 110 00 Praha 1	zastavěná plocha	objekt bydlení	Kolín
Velim	st.840	531	České dráhy a.s., nábřeží Ludvíka Svobody 1222/12, Nové Město, 110 00 Praha 1	zastavěná plocha	jiná stavba	Kolín
Velim	1021/1	531	České dráhy a.s., nábřeží Ludvíka Svobody 1222/12, Nové Město, 110 00 Praha 1	ostatní plocha	dráha	Kolín
Velim	1021/9	214	ČR - Správa železniční dopravní cesty, s.o., Dlážďená 1003/7, Nové Město, 110 00 Praha 1	ostatní plocha	dráha	Kolín



**Seznam parcel dotčených stavbou ETCS-I. Koridor úsek státní hranice Německo-D. Žleb-Praha-Libeň-Kolín pro úsek Kolín-Kralupy nad Vltavou**

Katastrální uzemí	Parcelní číslo dle KN	LV	Vlastník parcely	Druh pozemku	Využití	Katastrální pracoviště
Velim	1021/10	214	ČR - Správa železniční dopravní cesty, s.o., Dlážděná 1003/7, Nové Město, 110 00 Praha 1	ostatní plocha	dráha	Kolín
Velké Chvalovice	373/1	392	ČR - Správa železniční dopravní cesty, s.o., Dlážděná 1003/7, Nové Město, 110 00 Praha 1	ostatní plocha	dráha	Kolín
Vinohrady	4354/1	199	České dráhy a.s., nábreží Ludvíka Svobody 1222/12, Nové Město, 110 00 Praha 1	zastavěná plocha	stavba pro dopravu	Praha
Vysočany	568/3	821	BAKR CZ a.s., Českomoravská 142/18, 190 00 Praha - Vysočany	ostatní plocha	jiná plocha	Praha
Vysočany	568/4	821	BAKR CZ a.s., Českomoravská 142/18, 190 00 Praha - Vysočany	zastavěná plocha	jiná st.	Praha
Vysočany	2116/1	3106	ČR - Správa železniční dopravní cesty, s.o., Dlážděná 1003/7, Nové Město, 110 00 Praha 1	ostatní plocha	dráha	Praha
Vysočany	2148/1	3106	ČR - Správa železniční dopravní cesty, s.o., Dlážděná 1003/7, Nové Město, 110 00 Praha 1	ostatní plocha	jiná plocha	Praha
Vysočany	2139/1	839	Hlavní město Praha, Mariánské náměstí 2/2, Staré Město, 11000 Praha 1	ostatní plocha	ostatní komunikace	Praha
Vysočany	2142	3106	ČR - Správa železniční dopravní cesty, s.o., Dlážděná 1003/7, Nové Město, 110 00 Praha 1	ostatní plocha	jiná plocha	Praha
Vysočany	2116/18	3360	České dráhy a.s., nábreží Ludvíka Svobody 1222/12, Nové Město, 110 00 Praha 1	ostatní plocha	dráha	Praha
Vysočany	2116/2	3106	ČR - Správa železniční dopravní cesty, s.o., Dlážděná 1003/7, Nové Město, 110 00 Praha 1	ostatní plocha	dráha	Praha
Žalov	2754/1	172	ČR - Správa železniční dopravní cesty, s.o., Dlážděná 1003/7, Nové Město, 110 00 Praha 1	ostatní plocha	dráha	Praha - západ
Žižkov	4428/1	9981	České dráhy a.s., nábreží Ludvíka Svobody 1222/12, Nové Město, 110 00 Praha 1	ostatní plocha	dráha	Praha
Žižkov	4428/2	9981	České dráhy a.s., nábreží Ludvíka Svobody 1222/12, Nové Město, 110 00 Praha 1	ostatní plocha	dráha	Praha
Žižkov	4444/1	9981	České dráhy a.s., nábreží Ludvíka Svobody 1222/12, Nové Město, 110 00 Praha 1	ostatní plocha	jiná plocha	Praha

**Seznam parcel dotčených stavbou ETCS-I. Koridor úsek státní hranice Německo-D. Žleb-Praha-Libeň-Kolín pro úsek Kolín-Kralupy nad Vltavou**

Katastrální uzemí	Parcelní číslo dle KN	LV	Vlastník parcely	Druh pozemku	Využití	Katastrální pracoviště
Žižkov	4427	9981	České dráhy a.s., nábreží Ludvíka Svobody 1222/12, Nové Město, 110 00 Praha 1	ostatní plocha	dráha	Praha
Žižkov	4421/3	1399	ČR - Správa železniční dopravní cesty, s.o., Dlážděná 1003/7, Nové Město, 110 00 Praha 1	ostatní plocha	dráha	Praha

**VÝPIS Z KATASTRU NEMOVITOSTÍ**

prokazující stav evidovaný k datu 26.02.2015 11:35:02

Okres: CZ0100 Hlavní město Praha

Obec: 554782 Praha

Kat.území: 601527 Běchovice

List vlastnictví: 611

V kat. území jsou pozemky vedeny v jedné číselné řadě

A Vlastník, jiný oprávněný	Identifikátor	Podíl
Vlastnické právo Janovský Michael, Štichova 651/48, Háje, 14900 Praha 4	660408/0956	

**ČÁSTEČNÝ VÝPIS**

B Nemovitosti				
Pozemky				
Parcela	Výměra[m2]	Druh pozemku	Způsob využití	Způsob ochrany
1218/4	989	ostatní plocha	dráha	
B1 Jiná práva - Bez zápisu				
C Omezení vlastnického práva - Bez zápisu				
D Jiné zápisy - Bez zápisu				
Plomby a upozornění - Bez zápisu				
E Nabývací tituly a jiné podklady zápisu				

## Listina

o Smlouva kupní ze dne 22.08.2005. Právní účinky vkladu práva ke dni 24.08.2005.

V-34401/2005-101

Pro: Janovský Michael, Štichova 651/48, Háje, 14900 Praha 4

RČ/IČO: 660408/0956

F Vztah bonitovaných půdně ekologických jednotek (BPEJ) k parcelám - Bez zápisu
---

Nemovitosti jsou v územním obvodu, ve kterém vykonává státní správu katastru nemovitostí ČR:  
Katastrální úřad pro hlavní město Prahu, Katastrální pracoviště Praha, kód: 101.

Vyhotovil:

Český úřad zeměměřický a katastrální - SCD

Vyhotoveno dálkovým přístupem

Vyhotoveno: 26.02.2015 11:51:02

Podpis, razítko:

Řízení PÚ: .....

**VÝPIS Z KATASTRU NEMOVITOSTÍ**  
prokazující stav evidovaný k datu 26.02.2015 11:35:02

Okres: CZ0100 Hlavní město Praha

Obec: 554782 Praha

Kat.území: 601527 Běchovice

List vlastnictví: 719

V kat. území jsou pozemky vedeny v jedné číselné řadě

A Vlastník, jiný oprávněný	Identifikátor	Podíl
Vlastnické právo		
České dráhy, a.s., nábřeží Ludvíka Svobody 1222/12, Nové Město, 11000 Praha 1		
70994226		

**ČÁSTEČNÝ VÝPIS**

**B Nemovitosti**

Pozemky				
Parcela	Výměra[m2]	Druh pozemku	Způsob využití	Způsob ochrany
1218/1	158385	ostatní plocha	dráha	
1218/23	41770	ostatní plocha	dráha	
1219/4	924	zastavěná plocha a nádvoří		
Součástí je stavba: bez čp/če, doprava				
Stavba stojí na pozemku p.č.: 1219/4				

**B1 Jiná práva - Bez zápisu**

**C Omezení vlastnického práva**

Typ vztahu	Povinnost k
Oprávnění pro	

o Věcné břemeno (podle listiny)

zřízení a vedení stavby, provoz a údržba, právo zřídít, mít a udržovat obslužné zařízení provádění úprav za účelem obnovy, výměny, modernizace nebo zlepšení výkonnosti včetně odstranění dle smlouvy čl. II. a GP 912-13672/2013

PREdistribuce, a.s., Svornosti Parcela: 1218/1 V-76100/2014-101  
3199/19a, Smíchov, 15000 Praha 5,  
RČ/IČO: 27376516

Listina Smlouva o zřízení věcného břemene - úplatná ze dne 29.10.2014. Právní účinky zápisu ke dni 20.11.2014. Zápis proveden dne 22.01.2015.

V-76100/2014-101

Pořadí k 20.11.2014 08:52

o Věcné břemeno (podle listiny)

osobní služebnost  
právo zřízení, vedení, provozování a údržby velkoodběratelské trafostanice včetně kabelového napojení 22 kV  
právo zřízení a udržování obslužného zařízení  
právo provádění úprav za účelem obnovy, výměny, modernizace, včetně odstranění stavby dle čl. II smlouvy, v rozsahu dle polohopisného plánu č. zakázky 36/2008

PREdistribuce, a.s., Svornosti Parcela: 1219/4 V-74079/2014-101  
3199/19a, Smíchov, 15000 Praha 5,  
RČ/IČO: 27376516

Listina Smlouva o zřízení věcného břemene - úplatná č.sml.VV/G33/06158/0905248 ze dne 24.10.2014. Právní účinky zápisu ke dni 12.11.2014. Zápis proveden dne 04.12.2014.

V-74079/2014-101

Pořadí k 12.11.2014 10:33

**D Jiné zápisy - Bez zápisu**

**Plomby a upozornění - Bez zápisu**

Nemovitosti jsou v územním obvodu, ve kterém vykonává státní správu katastru nemovitostí ČR Katastrální úřad pro hlavní město Prahu, Katastrální pracoviště Praha, kód: 101.

**VÝPIS Z KATASTRU NEMOVITOSTÍ**  
prokazující stav evidovaný k datu 26.02.2015 11:35:02

Okres: CZ0100 Hlavní město Praha

Obec: 554782 Praha

Kat.území: 601527 Běchovice

List vlastnictví: 719

V kat. území jsou pozemky vedeny v jedné číselné řadě

---

E *Nabývací tituly a jiné podklady zápisu*

---

*Listina*

- o Zakladatelská listina Českých drah a.s. (§7 zák. 77/2002 Sb.) ze dne 10.07.2002.

Z-54682/2005-101

Pro: České dráhy, a.s., nábřeží Ludvíka Svobody 1222/12, Nové  
Město, 11000 Praha 1

RČ/IČO: 70994226

- o Zakladatelská listina Českých drah a.s. (§7 zák. 77/2002 Sb.) 6570/2010-031/5-GEO ze dne 19.05.2010.

Z-47244/2010-101

Pro: České dráhy, a.s., nábřeží Ludvíka Svobody 1222/12, Nové  
Město, 11000 Praha 1

RČ/IČO: 70994226

- o Ohlášení vlastníka pozemku-vlastníka stavby ze dne 02.04.2012.

Z-17736/2012-101

Pro: České dráhy, a.s., nábřeží Ludvíka Svobody 1222/12, Nové  
Město, 11000 Praha 1

RČ/IČO: 70994226

---

F *Vztah bonitovaných půdně ekologických jednotek (BPEJ) k parcelám - Bez zápisu*

---

Nemovitosti jsou v územním obvodu, ve kterém vykonává státní správu katastru nemovitostí ČR:  
**Katastrální úřad pro hlavní město Prahu, Katastrální pracoviště Praha, kód: 101.**

Vyhotovil:

Vyhotoveno: 26.02.2015 11:51:02

Český úřad zeměměřický a katastrální - SCD

Vyhotoveno dálkovým přístupem

Podpis, razítko:

Řízení PÚ: .....



**VÝPIS Z KATASTRU NEMOVITOSTÍ**

prokazující stav evidovaný k datu 26.02.2015 11:35:02

Okres: CZ0100 Hlavní město Praha

Obec: 554782 Praha

Kat.území: 601527 Běchovice

List vlastnictví: 745

V kat. území jsou pozemky vedeny v jedné číselné řadě

A Vlastník, jiný oprávněný	Identifikátor	Podíl
Vlastnické právo Česká republika	00000001-001	

Právo hospodařit s majetkem státu

Správa železniční dopravní cesty, státní organizace, 70994234  
Dlážděná 1003/7, Nové Město, 11000 Praha 1

**ČÁSTEČNÝ VÝPIS****B Nemovitosti**

Pozemky

Parcela	Výměra[m2]	Druh pozemku	Způsob využití	Způsob ochrany
1410/18	2139	ostatní plocha	dráha	
1410/19	1738	ostatní plocha	dráha	

B1 Jiná práva - Bez zápisu

C Omezení vlastnického práva - Bez zápisu

D Jiné zápisy - Bez zápisu

Plomby a upozornění - Bez zápisu

E Nabývací tituly a jiné podklady zápisu

**Listina**

- o Hospodářská smlouva o převodu práva hospodaření OV/3-3064/75 Mj, 9857-73-7/III POLVZ: 307/1977. Právní moc ke dni 01.08.1975.

Z-197155/2009-101

Pro: Česká republika

RČ/IČO: 00000001-001

- o Pozemková kniha knihovní vložka č. 165 POLVZ: 307/1977.

Z-197155/2009-101

Pro: Česká republika

RČ/IČO: 00000001-001

- o Ohlášení o přísluš.hospodařit s majet.státu (§ 9 zák.č.219/2000 Sb.) 2029/10-HGD ze dne 14.01.2010.

Z-5035/2010-101

Pro: Správa železniční dopravní cesty, státní organizace, Dlážděná 1003/7, Nové Město, 11000 Praha 1 RČ/IČO: 70994234

F Vztah bonitovaných půdně ekologických jednotek (BPEJ) k parcelám - Bez zápisu

**VÝPIS Z KATASTRU NEMOVITOSTÍ**

prokazující stav evidovaný k datu 26.02.2015 11:35:02

Okres: CZ0100 Hlavní město Praha

Obec: 554782 Praha

Kat.území: 601527 Běchovice

List vlastnictví: 745

V kat. území jsou pozemky vedeny v jedné číselné řadě

---

Nemovitosti jsou v územním obvodu, ve kterém vykonává státní správu katastru nemovitostí ČR:  
**Katastrální úřad pro hlavní město Prahu, Katastrální pracoviště Praha, kód: 101.**

Vyhotovil:

Český úřad zeměměřický a katastrální - SCD

Vyhotoveno dálkovým přístupem

Vyhotoveno: 26.02.2015 11:51:02

Podpis, razítko:

Řízení PÚ: .....

**VÝPIS Z KATASTRU NEMOVITOSTÍ**

prokazující stav evidovaný k datu 26.02.2015 11:35:02

Okres: CZ0100 Hlavní město Praha

Obec: 554782 Praha

Kat.území: 601527 Běchovice

List vlastnictví: 1055

V kat. území jsou pozemky vedeny v jedné číselné řadě

A Vlastník, jiný oprávněný	Identifikátor	Podíl
Vlastnické právo Česká republika	00000001-001	

Právo hospodaření s majetkem státu

Správa železniční dopravní cesty, státní organizace,  
Dlážděná 1003/7, Nové Město, 11000 Praha 1

70994234

**ČÁSTEČNÝ VÝPIS****B Nemovitosti**

Pozemky

Parcela	Výměra[m2]	Druh pozemku	Způsob využití	Způsob ochrany
1410/27	1509	ostatní plocha	dráha	

B1 Jiná práva - Bez zápisu

C Omezení vlastnického práva - Bez zápisu

D Jiné zápisy - Bez zápisu

Plomby a upozornění - Bez zápisu

E Nabývací tituly a jiné podklady zápisu

**Listina**

o Pozemková kniha seznam II. Veřejný statek.

Z-26045/2013-101

Pro: Česká republika

RČ/IČO: 00000001-001

o Ohlášení příslušnosti hospodařit s majetkem státu (zák.č.77/2002 Sb.) ze dne 06.05.2013.

Z-29524/2013-101

Pro: Správa železniční dopravní cesty, státní organizace, Dlážděná  
1003/7, Nové Město, 11000 Praha 1

RČ/IČO: 70994234

F Vztah bonitovaných půdně ekologických jednotek (BPEJ) k parcelám - Bez zápisu

Nemovitosti jsou v územním obvodu, ve kterém vykonává státní správu katastru nemovitostí ČR:  
Katastrální úřad pro hlavní město Prahu, Katastrální pracoviště Praha, kód: 101.

Vyhotovil:

Český úřad zeměměřický a katastrální - SCD  
Vyhотовeno dálkovým přístupem

Vyhotoveno: 26.02.2015 11:51:02

Podpis, razítko:

Řízení PÚ: .....

# VÝPIS Z KATASTRU NEMOVITOSTÍ

prokazující stav evidovaný k datu 26.02.2015 11:55:02

Okres: CZ0100 Hlavní město Praha

Obec: 554782 Praha

Kat.území: 730106 Bubeneč

List vlastnictví: 3264

V kat. území jsou pozemky vedeny v jedné číselné řadě

A Vlastník, jiný oprávněný	Identifikátor	Podíl
Vlastnické právo Česká republika	00000001-001	

Právo hospodařit s majetkem státu

Správa železniční dopravní cesty, státní organizace,  
Dlážděná 1003/7, Nové Město, 11000 Praha 1

70994234

## ČÁSTEČNÝ VÝPIS

### B Nemovitosti

Pozemky

Parcela	Výměra[m2]	Druh pozemku	Způsob využití	Způsob ochrany
2164/1	57455	ostatní plocha	dráha	památkově chráněné území
2164/17	8866	ostatní plocha	dráha	památkově chráněné území
2167	368	zastavěná plocha a nádvoří		památkově chráněné území
Součástí je stavba: bez čp/če, jiná st.				
Stavba stojí na pozemku p.č.: 2167				

### B1 Jiná práva - Bez zápisu

### C Omezení vlastnického práva

Typ vztahu

Oprávnění pro

Povinnost k

#### o Věcné břemeno (podle listiny)

zřízení a provoz vedení STL plynovodu včetně příslušenství  
vjezd a vstup za účelem oprav, rekonstrukcí a provozu  
dle smlouvy čl. II. a GP 429-52/1999

Pražská plynárenská Distribuce,  
a.s., člen koncernu Pražská  
plynárenská, a.s., U plynárny  
500/44, Michle, 14000 Praha 4,  
RČ/IČO: 27403505

Parcela: 2164/17

V-47620/2010-101

Listina Smlouva o zřízení věcného břemene - úplatná ze dne 13.08.2010. Právní účinky  
vkladu práva ke dni 05.10.2010.

V-47620/2010-101

#### o Věcné břemeno (podle listiny)

zřízení a provozování komunikačního vedení - sml. čl. II, dle GP č 944-8/2006  
- na dobu neurčitou

ČD - Telematika a.s., Pernerova  
2819/2a, Žižkov, 13000 Praha 3,  
RČ/IČO: 61459445

Parcela: 2164/17

V-63149/2007-101

Listina Smlouva o zřízení věcného břemene - úplatná ze dne 27.11.2007. Právní účinky  
vkladu práva ke dni 30.11.2007.

V-63149/2007-101

#### o Věcné břemeno (podle listiny)

umístění a provoz podzemního kabelového vedení 22kV a optotrubky  
volný přístup k těmto zařízením za účelem jejich provozu, oprav a údržby

# VÝPIS Z KATASTRU NEMOVITOSTÍ

prokazující stav evidovaný k datu 26.02.2015 11:55:02

Okres: CZ0100 Hlavní město Praha

Obec: 554782 Praha

Kat.území: 730106 Bubeněč

List vlastnictví: 3264

V kat. území jsou pozemky vedeny v jedné číselné řadě

Typ vztahu

Oprávnění pro

Povinnost k

(v rozsahu GP č.474-126/2000 a č.2041-126/2000)

PREdistribuce, a.s., Svornosti  
3199/19a, Smíchov, 15000 Praha 5,  
RČ/IČO: 27376516

Parcela: 2164/17

V-21272/2007-101

Listina Smlouva o zřízení věcného břemene - úplatná ze dne 11.04.2007. Právní účinky  
vkladu práva ke dni 26.04.2007.

V-21272/2007-101

## D Jiné zápisy

Typ vztahu

Oprávnění pro

Povinnost k

### o Změna výměr obnovou operátu

Parcela: 2164/17

Z-74858/2006-101

Parcela: 2164/1

Z-74858/2006-101

Plomby a upozornění - Bez zápisu

## E Nabývací tituly a jiné podklady zápisu

Listina

- o Ohlášení práva hospodařit s majetkem státu (§20 zák.č.77/2002 Sb.) 1595/2003 - 07hg ze dne 20.08.2003.

Z-7888/2005-101

Pro: Česká republika

RČ/IČO: 00000001-001

Správa železniční dopravní cesty, státní organizace, Dlážděná  
1003/7, Nové Město, 11000 Praha 1

70994234

- o Smlouva kupní ze dne 26.06.2008. Právní účinky vkladu práva ke dni 04.08.2008.

V-42027/2008-101

Pro: Správa železniční dopravní cesty, státní organizace, Dlážděná  
1003/7, Nové Město, 11000 Praha 1  
Česká republika

RČ/IČO: 70994234

00000001-001

## F Vztah bonitovaných půdně ekologických jednotek (BPEJ) k parcelám - Bez zápisu

Nemovitosti jsou v územním obvodu, ve kterém vykonává státní správu katastru nemovitostí ČR:  
Katastrální úřad pro hlavní město Prahu, Katastrální pracoviště Praha, kód: 101.

Vyhotovil:

Český úřad zeměměřický a katastrální - SCD

Vyhotoveno dálkovým přístupem

Vyhotoveno: 26.02.2015 12:01:48

Podpis, razítko:

Řízení PÚ: .....



**VÝPIS Z KATASTRU NEMOVITOSTÍ**  
prokazující stav evidovaný k datu 26.02.2015 11:55:02

Okres: CZ0100 Hlavní město Praha

Obec: 554782 Praha

Kat.území: 730106 Bubeneč

List vlastnictví: 3265

V kat. území jsou pozemky vedeny v jedné číselné řadě

A Vlastník, jiný oprávněný	Identifikátor	Podíl
Vlastnické právo		
České dráhy, a.s., nábřeží Ludvíka Svobody 1222/12, Nové Město, 11000 Praha 1		
70994226		

**ČÁSTEČNÝ VÝPIS**

**B Nemovitosti**

Pozemky				
Parcela	Výměra[m2]	Druh pozemku	Způsob využití	Způsob ochrany
2164/16	41541	ostatní plocha	dráha	památkově chráněné území

**B1 Jiná práva - Bez zápisu**

**C Omezení vlastnického práva**

Typ vztahu	
Oprávnění pro	Povinnost k

o Věcné břemeno (podle listiny)

zřídít a provozovat komunikační vedení, a to v rozsahu stanoveném geometrickým plánem č. 891-628/2005

ČD - Telematika a.s., Pernerova  
2819/2a, Žižkov, 13000 Praha 3,  
RČ/IČO: 61459445

Parcela: 2164/16

V-10554/2007-101

Listina Smlouva o zřízení věcného břemene - úplatná ze dne 20.02.2007. Právní účinky vkladu práva ke dni 01.03.2007.

V-10554/2007-101

**D Jiné zápisy**

Typ vztahu	
Oprávnění pro	Povinnost k

o Změna výměr obnovou operátu

Parcela: 2164/16

Z-74858/2006-101

**Plomby a upozornění - Bez zápisu**

**E Nabývací tituly a jiné podklady zápisu**

Listina

o Zakladatelská listina Českých drah a.s. (§7 zák. 77/2002 Sb.) ze dne 10.07.2002.

Z-7888/2005-101

Pro: České dráhy, a.s., nábřeží Ludvíka Svobody 1222/12, Nové Město, 11000 Praha 1

RČ/IČO: 70994226

**F Vztah bonitovaných půdně ekologických jednotek (BPEJ) k parcelám - Bez zápisu**

# VÝPIS Z KATASTRU NEMOVITOSTÍ

prokazující stav evidovaný k datu 26.02.2015 11:55:02

Okres: CZ0100 Hlavní město Praha

Obec: 554782 Praha

Kat.území: 730106 Bubeneč

List vlastnictví: 3265

V kat. území jsou pozemky vedeny v jedné číselné řadě

---

Nemovitosti jsou v územním obvodu, ve kterém vykonává státní správu katastru nemovitostí ČR:  
Katastrální úřad pro hlavní město Prahu, Katastrální pracoviště Praha, kód: 101.

Vyhotovil:

Český úřad zeměměřický a katastrální - SCD

Vyhotoveno dálkovým přístupem

Podpis, razítko:

Vyhotoveno: 26.02.2015 12:01:48

Řízení PÚ: .....

# VÝPIS Z KATASTRU NEMOVITOSTÍ

prokazující stav evidovaný k datu 26.02.2015 11:55:02

Okres: CZ0204 Kolín

Obec: 533246 Cerhenice

Kat.území: 617547 Cerhenice

List vlastnictví: 1273

V kat. území jsou pozemky vedeny ve dvou číselných řadách (St. = stavební parcela)

A Vlastník, jiný oprávněný	Identifikátor	Podíl
Vlastnické právo Česká republika	00000001-001	
Právo hospodařit s majetkem státu Správa železniční dopravní cesty, státní organizace, Dlážděná 1003/7, Nové Město, 11000 Praha 1	70994234	

## B Nemovitosti

Pozemky Parcela	Výměra[m2]	Druh pozemku	Způsob využití	Způsob ochrany
St. 168	406	zastavěná plocha a nádvoří		
Součástí je stavba: Cerhenice, č.p. 138, bydlení Stavba stojí na pozemku p.č.: St. 168				
St. 614	35	zastavěná plocha a nádvoří		
Součástí je stavba: bez čp/če, jiná st. Stavba stojí na pozemku p.č.: St. 614				
773/34	57	orná půda		zemědělský půdní fond
773/36	31	orná půda		zemědělský půdní fond
773/37	225	orná půda		zemědělský půdní fond
802/17	76	orná půda		zemědělský půdní fond
1047/2	812	ostatní plocha	ostatní komunikace	
1246/1	43425	ostatní plocha	dráha	
1294/1	1782	ostatní plocha	silnice	
1294/2	962	ostatní plocha	silnice	
1294/3	657	orná půda		zemědělský půdní fond
1294/4	155	ostatní plocha	silnice	
1294/6	31	ostatní plocha	silnice	
1294/7	130	ostatní plocha	silnice	
1294/8	166	ostatní plocha	silnice	
1294/9	2607	ostatní plocha	silnice	
1295/2	102	ostatní plocha	ostatní komunikace	
1296/2	265	ostatní plocha	ostatní komunikace	
1297/1	1023	ostatní plocha	silnice	
1297/2	1870	ostatní plocha	silnice	
1298/2	2105	ostatní plocha	silnice	
1298/3	322	orná půda		zemědělský půdní fond
1298/5	73	ostatní plocha	silnice	
1298/6	15	ostatní plocha	silnice	

# VÝPIS Z KATASTRU NEMOVITOSTÍ

prokazující stav evidovaný k datu 26.02.2015 11:55:02

Okres: CZ0204 Kolin

Obec: 533246 Cerhenice

Kat.území: 617547 Cerhenice

List vlastnictví: 1273

V kat. území jsou pozemky vedeny ve dvou číselných řadách (St. = stavební parcela)

## B1 Jiná práva

Typ vztahu

Oprávnění pro

Povinnost k

### o Věcné břemeno (podle listiny)

právo trpěti následky provozu železnic, jako létání jisker  
a otřesy země

Parcela: 1246/1

Parcela: St. 186/1

V-2084/2002-204

Listina Pozemková kniha vložka 710/.

POLVZ:103/1969

Z-1500103/1969-204

### o Věcné břemeno (podle listiny)

právo trpěti následky provozu železnic, jako létání jisker  
a otřesy země

Parcela: 1246/1

Parcela: St. 186/2

V-2084/2002-204

Listina Pozemková kniha vložka 710/.

POLVZ:103/1969

Z-1500103/1969-204

### o Věcné břemeno (podle listiny)

právo trpěti následky provozu železnic, jako létání jisker  
a otřesy země

Parcela: 1246/1

Parcela: 327

V-2084/2002-204

Listina Pozemková kniha vložka 710/.

POLVZ:103/1969

Z-1500103/1969-204

### o Věcné břemeno (podle listiny)

právo trpěti následky provozu železnic, jako létání jisker  
a otřesy země

Parcela: 1246/1

Parcela: 328/3

V-2084/2002-204

Listina Pozemková kniha vložka 710/.

POLVZ:103/1969

Z-1500103/1969-204

### o Věcné břemeno (podle listiny)

právo trpěti následky provozu železnic, jako létání jisker  
a otřesy země

Parcela: 1246/1

Parcela: 347/2

V-2084/2002-204

Listina Pozemková kniha vložka 710/.

POLVZ:103/1969

Z-1500103/1969-204

## C Omezení vlastnického práva

Typ vztahu

Oprávnění pro

Povinnost k

### o Věcné břemeno (podle listiny)

zřízení a provozování plynovodu včetně jeho příslušenství v rozsahu geometrických plánů  
číslo 423-15/2006 a číslo 424-16/2006

RWE GasNet, s.r.o., Klišská 940/96,

Parcela: 1246/1

V-2408/2010-204

Klíše, 40001 Ústí nad Labem,

Parcela: 1294/7

V-2408/2010-204

RČ/IČO: 27295567

Parcela: 1294/8

V-2408/2010-204

Parcela: 1294/9

V-2408/2010-204

Parcela: 1298/2

V-2408/2010-204

Parcela: 1298/5

V-2408/2010-204

Listina Smlouva o zřízení věcného břemene - úplatná č.j. 35153/04 ze dne 24.03.2010.

Nemovitosti jsou v územním obvodu, ve kterém vykonává státní správu katastru nemovitostí ČR

Katastrální úřad pro Středočeský kraj, Katastrální pracoviště Kolin, kód: 204.

# VÝPIS Z KATASTRU NEMOVITOSTÍ

prokazující stav evidovaný k datu 26.02.2015 11:55:02

Okres: CZ0204 Kolín

Obec: 533246 Cerhenice

Kat.území: 617547 Cerhenice

List vlastnictví: 1273

V kat. území jsou pozemky vedeny ve dvou číselných řadách (St. = stavební parcela)

Typ vztahu

Oprávnění pro

Povinnost k

Právní účinky vkladu práva ke dni 29.04.2010.

V-2408/2010-204

## D Jiné zápisy

Typ vztahu

Oprávnění pro

Povinnost k

### o Změna výměr obnovou operátu

Parcela: 1246/1

Z-8118/2014-204

Parcela: 1047/2

Z-8118/2014-204

Plomby a upozornění - Bez zápisu

## E Nabývací tituly a jiné podklady zápisu

### Listina

#### o Seznam pozemkové knihy 2/.

Pro: Česká republika

POLVZ:658/1969

Z-1500658/1969-204

RČ/IČO: 00000001-001

#### o Kupní smlouva V11 2430/2000.

Pro: Česká republika

POLVZ:147/2000

Z-1500147/2000-204

RČ/IČO: 00000001-001

#### o Kupní smlouva V11 2619/2000.

Pro: Česká republika

POLVZ:174/2000

Z-1500174/2000-204

RČ/IČO: 00000001-001

#### o Kupní smlouva V11 4275/2000 ze dne 4.12.2000. Právní účinky vkladu ke dni 11.12.2000.

Pro: Česká republika

POLVZ:11/2001

Z-1500011/2001-204

RČ/IČO: 00000001-001

#### o Kupní smlouva V11 4276/2000 ze dne 4.12.2000. Právní účinky vkladu ke dni 11.12.2000.

Pro: Česká republika

POLVZ:12/2001

Z-1500012/2001-204

RČ/IČO: 00000001-001

#### o Kupní smlouva V11 1033/2001 ze dne 20.2.2001 Právní účinky vkladu ke dni 19.3.2001.

Pro: Česká republika

POLVZ:67/2001

Z-1500067/2001-204

RČ/IČO: 00000001-001

#### o Smlouva kupní č. 495.2 CE - K6 ze dne 26.02.2001. Právní účinky vkladu práva ke dni 19.03.2001.

Pro: Česká republika

V-1032/2001-204

RČ/IČO: 00000001-001

#### o Smlouva o předání majetku státu (§ 55 odst.3 zák.č.219/2000 Sb.) č.j.7519 ze dne 04.04.2002.

Z-4176/2002-204



prokazující stav evidovaný k datu 26.02.2015 11:55:02

Obec: 533246 Cerhenice

List vlastnictví: 1273

V kat. území jsou pozemky vedeny ve dvou číselných řadách (St. = stavební parcela)

Pro: Česká republika

RC/ICO: 00000001-001

o Smlouva kupní ze dne 11.04.2002. Právní účinky vkladu práva ke dni 08.07.2002.

V-2577/2002-204

Pro: Česká republika

RČ/IČO: 00000001-001

o Smlouva o bezúplatném převodu ze správy PF ČR (§ 2 z.č.569/1991 Sb.) č.1003 H 03/15 ze dne 15.04.2004.

Z-6099/2004-204

Pro: Správa železniční dopravní cesty, státní organizace, Dlážděná 1003/7, Nové Město, 11000 Praha 1 RČ/IČO: 70994234

RČ/IČO: 70994234

o Ohlášení práva hospodařit s majetkem státu (§20 zák.č.77/2002 Sb.) 1595/2003 ze dne 20.08.2003.

Z-8262/2004-204

Pro: Správa železniční dopravní cesty, státní organizace, Dlážděná 1003/7, Nové Město, 11000 Praha 1 RČ/IČO: 70994234

RČ/IČO: 70994234

o Smlouva kupní ze dne 08.12.2004. Právní účinky vkladu práva ke dni 06.01.2005.

V-51/2005-204

Pro: Správa železniční dopravní cesty, státní organizace, Dlážděná 1003/7, Nové Město, 11000 Praha 1  
Česká republika

00000001-001

Parcela	BPEJ	Výměra [m2]
773/34	20600	57
773/36	20600	31
773/37	20600	225
802/17	20600	76
1294/3	20600	657
1298/3	20600	322

Pokud je výměra bonitních dílů parcel menší než výměra parcely, zbytek parcely není bonitován

Nemovitosti jsou v územním obvodu, ve kterém vykonává státní správu katastru nemovitostí ČR:  
Katastrální úřad pro Středočeský kraj, Katastrální pracoviště Kolín, kód: 204.

Vyhotovili:

Vyhotoveno: 26.02.2015 12:05:29

Český úřad zeměměřický a katastrální - SCD

Vyhotoveno dálkovým přístupem

Podpis, razitko:

Řízení PÚ: .....

# VÝPIS Z KATASTRU NEMOVITOSTÍ

prokazující stav evidovaný k datu 26.02.2015 11:55:02

Okres: CZ0204 Kolín

Obec: 533271 Český Brod

Kat.území: 622737 Český Brod

List vlastnictví: 33

V kat. území jsou pozemky vedeny ve dvou číselných řadách (St. = stavební parcela)

A Vlastník, jiný oprávněný	Identifikátor	Podíl
Vlastnické právo		
Česká republika	00000001-001	

Právo hospodařit s majetkem státu

Správa železniční dopravní cesty, státní organizace, 70994234  
Dlážděná 1003/7, Nové Město, 11000 Praha 1

## B Nemovitosti

Pozemky

Parcela	Výměra[m2]	Druh pozemku	Způsob využití	Způsob ochrany
709/6	28425	ostatní plocha	dráha	
709/8	3281	ostatní plocha	dráha	
709/18	611	ostatní plocha	dráha	
949	898	ostatní plocha	dráha	

B1 Jiná práva - Bez zápisu

C Omezení vlastnického práva - Bez zápisu

D Jiné zápisy

Typ vztahu

Oprávnění pro

Povinnost k

o Změna číslování parcel

Parcela: 709/8 Z-8568/2013-204  
Parcela: 709/18 Z-8568/2013-204

o Změna výměr obnovou operátu

Parcela: 949 Z-8568/2013-204  
Parcela: 709/18 Z-8568/2013-204

Plomby a upozornění - Bez zápisu

E Nabývací tituly a jiné podklady zápisu

Listina

o Železniční kniha vložka 144/.

POLVZ:32/1976

Z-2300032/1976-204

Pro: Česká republika

RČ/IČO: 00000001-001

o Ohlášení práva hospodařit s majetkem státu (§20 zák.č.77/2002 Sb.) 1595/2003 ze dne 20.08.2003.

Z-8265/2004-204

Pro: Správa železniční dopravní cesty, státní organizace, Dlážděná 1003/7, Nové Město, 11000 Praha 1

RČ/IČO: 70994234

o Smlouva o prodeji podniku ze dne 26.06.2008. Právní účinky vkladu práva ke dni 04.08.2008.

V-4870/2008-204

Pro: Správa železniční dopravní cesty, státní organizace, Dlážděná 1003/7, Nové Město, 11000 Praha 1

RČ/IČO: 70994234

Nemovitosti jsou v územním obvodu, ve kterém vykonává státní správu katastru nemovitostí ČR  
Katastrální úřad pro Středočeský kraj, Katastrální pracoviště Kolín, kód: 204.

**VÝPIS Z KATASTRU NEMOVITOSTÍ**  
prokazující stav evidovaný k datu 26.02.2015 11:55:02

Okres: CZ0204 Kolín

Obec: 533271 Český Brod

Kat.území: 622737 Český Brod

List vlastnictví: 33

V kat. území jsou pozemky vedeny ve dvou číselných řadách (St. = stavební parcela)

Listina

Česká republika

00000001-001

F Vztah bonitovaných půdně ekologických jednotek (BPEJ) k parcelám - Bez zápisu

Nemovitosti jsou v územním obvodu, ve kterém vykonává státní správu katastru nemovitostí ČR:  
**Katastrální úřad pro Středočeský kraj, Katastrální pracoviště Kolín, kód: 204.**

Vyhotovil:

Český úřad zeměměřický a katastrální - SCD

Vyhotoveno dálkovým přístupem

Podpis, razítko:

Vyhotoveno: 26.02.2015 12:12:04

Řízení PŮ: .....

**VÝPIS Z KATASTRU NEMOVITOSTÍ**  
prokazující stav evidovaný k datu 26.02.2015 11:55:02

Okres: CZ0204 Kolín

Obec: 533271 Český Brod

Kat.území: 622737 Český Brod

List vlastnictví: 3297

V kat. území jsou pozemky vedeny ve dvou číselných řadách (St. = stavební parcela)

A Vlastník, jiný oprávněný	Identifikátor	Podíl
Vlastnické právo		
České dráhy, a.s., nábreží Ludvika Svobody 1222/12, Nové Město, 11000 Praha 1	70994226	

**B Nemovitosti**

Pozemky				
Parcela	Výměra[m2]	Druh pozemku	Způsob využití	Způsob ochrany
St. 265	1631	zastavěná plocha a nádvoří		
Součástí je stavba: Český Brod, č.p. 478, doprava				
Stavba stojí na pozemku p.č.: St. 265				
St. 269	1754	zastavěná plocha a nádvoří		
Součástí je stavba: Český Brod, č.p. 212, doprava				
Stavba stojí na pozemku p.č.: St. 269				
St. 2014	32	zastavěná plocha a nádvoří		
Součástí je stavba: bez čp/če, doprava				
Stavba stojí na pozemku p.č.: St. 2014				
St. 2328	44	zastavěná plocha a nádvoří		
Součástí je stavba: bez čp/če, doprava				
Stavba stojí na pozemku p.č.: St. 2328				
St. 2329	74	zastavěná plocha a nádvoří		
Součástí je stavba: bez čp/če, doprava				
Stavba stojí na pozemku p.č.: St. 2329				
709/4	66909	ostatní plocha	dráha	
709/20	67	ostatní plocha	dráha	
726/204	23	ostatní plocha	zeleň	
849/12	18	ostatní plocha	silnice	
852/2	400	ostatní plocha	silnice	
852/9	7	ostatní plocha	zeleň	
855/24	3	ostatní plocha	ostatní komunikace	
950/15	5	ostatní plocha	ostatní komunikace	
957/15	30	ostatní plocha	ostatní komunikace	
957/17	1	ostatní plocha	ostatní komunikace	

**B1 Jiná práva - Bez zápisu**

**C Omezení vlastnického práva**

Typ vztahu	Povinnost k
Oprávnění pro	

- o Věcné břemeno zřizování a provozování vedení optických kabelů - kamerový systém, vymezený v rozsahu dle geometrického plánu č.1782-209/2012

Město Český Brod, náměstí Husovo Parcela: 709/4 V-528/2014-204

Nemovitosti jsou v územním obvodu, ve kterém vykonává státní správu katastru nemovitostí ČR

Katastrální úřad pro Středočeský kraj, Katastrální pracoviště Kolín, kód: 204.

# VÝPIS Z KATASTRU NEMOVITOSTÍ

prokazující stav evidovaný k datu 26.02.2015 11:55:02

Okres: CZ0204 Kolin

Obec: 533271 Český Brod

Kat.území: 622737 Český Brod

List vlastnictví: 3297

V kat. území jsou pozemky vedeny ve dvou číselných řadách (St. = stavební parcela)

Typ vztahu

Oprávnění pro

Povinnost k

70, 28201 Český Brod, RČ/IČO:  
00235334

Listina Smlouva o zřízení věcného břemene - úplatná ze dne 19.12.2013. Právní účinky zápisu ke dni 24.01.2014. Zápis proveden dne 26.02.2014.

V-528/2014-204

## o Věcné břemeno (podle listiny)

spočívající v přístupu a vjezdu na pp. 709 a 721/4 v souvislosti se zřízením, provozem, opravami a údržbou kanalizace včetně kanalizačních šachet za podmínek dodržení zákona o drahách č. 266/1994 Sb. po dobu životnosti stavby

Město Český Brod, náměstí Husovo	Parcela: 726/204	Z-8568/2013-204
70, 28201 Český Brod, RČ/IČO:	Parcela: 849/12	Z-8568/2013-204
00235334	Parcela: 852/2	Z-8568/2013-204
	Parcela: 852/9	Z-8568/2013-204
	Parcela: 855/24	Z-8568/2013-204
	Parcela: 950/15	Z-8568/2013-204
	Parcela: 957/15	Z-8568/2013-204
	Parcela: 957/17	Z-8568/2013-204

Listina Smlouva o věcném břemeni V3 1102/1999.

POLVZ:500/1999

Z-2300500/1999-204

## o Věcné břemeno (podle listiny)

právo uložit a provozovat plynovodní potrubí včetně příslušenství, a to v rozsahu dle g.pl.č. 1451-192/2009

RWE GasNet, s.r.o., Klišská 940/96,	Parcela: 852/2	V-5464/2010-204
Klíše, 40001 Ústí nad Labem,		
RČ/IČO: 27295567		

Listina Smlouva o zřízení věcného břemene - úplatná č.B 33/2010KO ze dne 05.08.2010. Právní účinky vkladu práva ke dni 22.09.2010.

V-5464/2010-204

## o Věcné břemeno (podle listiny)

právo zřízení a provozování plynárenského zařízení distribuční soustavy a plynovodní přípojky s právem vstupu a vjezdu na pozemky za účelem stavebních úprav v rozsahu vyznačeném v geometrickém plánu č.1425-55/2009

RWE GasNet, s.r.o., Klišská 940/96,	Parcela: 709/4	V-4692/2010-204
Klíše, 40001 Ústí nad Labem,	Parcela: 726/204	Z-8568/2013-204
RČ/IČO: 27295567	Parcela: 849/12	Z-8568/2013-204
	Parcela: 852/2	Z-8568/2013-204
	Parcela: 852/9	Z-8568/2013-204
	Parcela: 855/24	Z-8568/2013-204
	Parcela: 950/15	Z-8568/2013-204
	Parcela: 957/15	Z-8568/2013-204
	Parcela: 957/17	Z-8568/2013-204

Listina Smlouva o zřízení věcného břemene - úplatná č.37/09/4338 ze dne 27.07.2010. Právní účinky vkladu práva ke dni 17.08.2010.

V-4692/2010-204

## D Jiné zápisy

Typ vztahu



# VÝPIS Z KATASTRU NEMOVITOSTÍ

prokazující stav evidovaný k datu 26.02.2015 11:55:02

Okres: CZ0204 Kolín

Obec: 533271 Český Brod

Kat.území: 622737 Český Brod

List vlastnictví: 3297

V kat. území jsou pozemky vedeny ve dvou číselných řadách (St. = stavební parcela)

Typ vztahu

Oprávnění pro

Povinnost k

## o Změna číslování parcel

Parcela:	852/2	Z-8568/2013-204
Parcela:	726/204	Z-8568/2013-204
Parcela:	957/17	Z-8568/2013-204
Parcela:	957/15	Z-8568/2013-204
Parcela:	950/15	Z-8568/2013-204
Parcela:	855/24	Z-8568/2013-204
Parcela:	852/9	Z-8568/2013-204
Parcela:	849/12	Z-8568/2013-204

## o Změna výměr obnovou operátu

Parcela:	852/9	Z-8568/2013-204
Parcela:	852/2	Z-8568/2013-204
Parcela:	950/15	Z-8568/2013-204
Parcela:	855/24	Z-8568/2013-204
Parcela:	726/204	Z-8568/2013-204
Parcela:	957/17	Z-8568/2013-204
Parcela:	957/15	Z-8568/2013-204
Parcela:	849/12	Z-8568/2013-204

Plomby a upozornění - Bez zápisu

E Nabývací tituly a jiné podklady zápisu

Listina

## o Zakladatelská listina Českých drah a.s. (§7 zák. 77/2002 Sb.) ze dne 10.07.2002.

Z-8265/2004-204

Pro: České dráhy, a.s., nábřeží Ludvíka Svobody 1222/12, Nové  
Město, 11000 Praha 1

RČ/IČO: 70994226

## o Ohlášení vlastníka pozemku-vlastníka stavby ze dne 22.08.2014. Právní účinky zápisu ke dni 03.09.2014. Zápis proveden dne 16.09.2014.

Z-6876/2014-204

Pro: České dráhy, a.s., nábřeží Ludvíka Svobody 1222/12, Nové  
Město, 11000 Praha 1

RČ/IČO: 70994226

## o Ohlášení vlastníka pozemku-vlastníka stavby ze dne 22.08.2014. Právní účinky zápisu ke dni 03.09.2014. Zápis proveden dne 18.09.2014.

Z-6877/2014-204

Pro: České dráhy, a.s., nábřeží Ludvíka Svobody 1222/12, Nové  
Město, 11000 Praha 1

RČ/IČO: 70994226

F Vztah bonitovaných půdně ekologických jednotek (BPEJ) k parcelám - Bez zápisu

# VÝPIS Z KATASTRU NEMOVITOSTÍ

prokazující stav evidovaný k datu 26.02.2015 11:55:02

Okres: CZ0204 Kolín

Obec: 533271 Český Brod

Kat.území: 622737 Český Brod

List vlastnictví: 3297

V kat. území jsou pozemky vedeny ve dvou číselných řadách (St. = stavební parcela)

Nemovitosti jsou v územním obvodu, ve kterém vykonává státní správu katastru nemovitostí ČR:  
Katastrální úřad pro Středočeský kraj, Katastrální pracoviště Kolín, kód: 204.

Vyhotovil:

Český úřad zeměměřický a katastrální - SCD

Vyhotoveno dálkovým přístupem

Podpis, razítko:

Vyhotoveno: 26.02.2015 12:12:04

Řízení PÚ: .....

# VÝPIS Z KATASTRU NEMOVITOSTÍ

prokazující stav evidovaný k datu 26.02.2015 11:55:02

Okres: CZ0100 Hlavní město Praha

Obec: 554782 Praha

Kat.území: 729272 Dejvice

List vlastnictví: 5660

V kat. území jsou pozemky vedeny v jedné číselné řadě

A Vlastník, jiný oprávněný	Identifikátor	Podíl
Vlastnické právo Česká republika	00000001-001	

Právo hospodařit s majetkem státu

Správa železniční dopravní cesty, státní organizace,  
Dlážděná 1003/7, Nové Město, 11000 Praha 1

70994234

## ČÁSTEČNÝ VÝPIS

### B Nemovitosti

Pozemky

Parcela

Výměra[m2] Druh pozemku

Způsob využití

Způsob ochrany

4151/6

32240 ostatní plocha

jiná plocha

### B1 Jiná práva - Bez zápisu

### C Omezení vlastnického práva

Typ vztahu

Oprávnění pro

Povinnost k

#### o Věcné břemeno (podle listiny)

právo zřízení a provozování optického kabelu

dle čl.II.smlouvy a v rozsahu dle GP č.3207-15/2009

GTS Czech s.r.o., Přemyslovská  
2845/43, Žižkov, 13000 Praha 3,  
RČ/IČO: 28492170

Parcela: 4151/6

Z-21425/2011-101

Listina Smlouva o zřízení věcného břemene - úplatná ze dne 27.04.2010. Právní účinky  
vkladu práva ke dni 10.05.2010.

V-22038/2010-101

#### o Věcné břemeno (podle listiny)

právo zřízení a provozování optického kabelu

dle čl.II.smlouvy a v rozsahu dle GP č.3207-15/2009

Česká zemědělská univerzita v  
Praze, Kamýcká 129, Suchbát, 16500  
Praha, RČ/IČO: 60460709

Parcela: 4151/6

Z-21425/2011-101

Listina Smlouva o zřízení věcného břemene - úplatná ze dne 27.04.2010. Právní účinky  
vkladu práva ke dni 10.05.2010.

V-22038/2010-101

#### o Věcné břemeno (podle listiny)

právo zřídit a provozovat komunikační vedení; vyznačeno v GP 2315-11/2003

T-Systems Czech Republic a.s., Na  
Pankráci 1685/19, Nusle, 14000  
Praha 4, RČ/IČO: 61059382

Parcela: 4151/6

Z-21425/2011-101

Listina Smlouva o zřízení věcného břemene - úplatná ze dne 11.11.2008. Právní účinky  
vkladu práva ke dni 03.12.2008.

V-64361/2008-101

### D Jiné zápisy - Bez zápisu

### Plomby a upozornění - Bez zápisu

Nemovitosti jsou v územním obvodu, ve kterém vykonává státní správu katastru nemovitostí ČR

Katastrální úřad pro hlavní město Prahu, Katastrální pracoviště Praha, kód: 101,

strana 1

# VÝPIS Z KATASTRU NEMOVITOSTÍ

prokazující stav evidovaný k datu 26.02.2015 11:55:02

Okres: CZ0100 Hlavní město Praha

Obec: 554782 Praha

Kat.území: 729272 Dejvice

List vlastnictví: 5660

V kat. území jsou pozemky vedeny v jedné číselné řadě

E Nabývací tituly a jiné podklady zápisu

Listina

- o Ohlášení práva hospodařit s majetkem státu (§20 zák.č.77/2002 Sb.) čj. -1595/2003 ze dne 20.08.2003.

Z-38612/2004-101

Pro: Česká republika

RČ/IČO: 00000001-001

Správa železniční dopravní cesty, státní organizace, Dlážděná  
1003/7, Nové Město, 11000 Praha 1

70994234

F Vztah bonitovaných půdně ekologických jednotek (BPEJ) k parcelám - Bez zápisu

Nemovitosti jsou v územním obvodu, ve kterém vykonává státní správu katastru nemovitostí ČR:  
**Katastrální úřad pro hlavní město Prahu, Katastrální pracoviště Praha, kód: 101.**

Vyhotovil:

Vyhotoveno: 26.02.2015 12:15:26

Český úřad zeměměřický a katastrální - SCD

Vyhotoveno dálkovým přístupem

Podpis, razítko:

Řízení PÚ: .....

**VÝPIS Z KATASTRU NEMOVITOSTÍ**  
prokazující stav evidovaný k datu 26.02.2015 11:55:02

Okres: CZ0204 Kolín

Obec: 533289 Dobřichov

Kat.území: 627801 Dobřichov

List vlastnictví: 275

V kat. území jsou pozemky vedeny ve dvou číselných řadách (St. = stavební parcela)

A Vlastník, jiný oprávněný	Identifikátor	Podíl
Vlastnické právo Česká republika	00000001-001	
Právo hospodařit s majetkem státu		
Správa železniční dopravní cesty, státní organizace, Dlážděná 1003/7, Nové Město, 11000 Praha 1	70994234	

**ČÁSTEČNÝ VÝPIS**

B Nemovitosti				
Pozemky				
Parcela	Výměra[m2]	Druh pozemku	Způsob využití	Způsob ochrany
656/1	63034	ostatní plocha	dráha	
B1 Jiná práva - Bez zápisu				
C Omezení vlastnického práva - Bez zápisu				
D Jiné zápisy - Bez zápisu				
Plomby a upozornění - Bez zápisu				
E Nabývací tituly a jiné podklady zápisu				

**Listina**

- o Jiná listina číslo 107/1994.

POLVZ:27/1995

Z-2600027/1995-204

Pro: Správa železniční dopravní cesty, státní organizace, Dlážděná 1003/7, Nové Město, 11000 Praha 1 RČ/IČO: 70994234

- o Ohlášení práva hospodařit s majetkem státu (§20 zák.č.77/2002 Sb.) ze dne 04.07.2003.  
Z-5285/2003-204

Pro: Správa železniční dopravní cesty, státní organizace, Dlážděná 1003/7, Nové Město, 11000 Praha 1 RČ/IČO: 70994234

- |   |
|---|
| F Vztah bonitovaných půdně ekologických jednotek (BPEJ) k parcelám - Bez zápisu |
|---|

Nemovitosti jsou v územním obvodu, ve kterém vykonává státní správu katastru nemovitostí ČR:  
Katastrální úřad pro Středočeský kraj, Katastrální pracoviště Kolín, kód: 204.

Vyhotovil:  
Český úřad zeměměřický a katastrální - SCD  
Vyhotovené dálkovým přístupem

Vyhotoveno: 26.02.2015 12:18:12

Podpis, razítko:

Řízení PÚ: .....



**VÝPIS Z KATASTRU NEMOVITOSTÍ**

prokazující stav evidovaný k datu 26.02.2015 11:55:02

Okres: CZ0206 Mělník

Obec: 539201 Dolany

Kat.území: 628328 Dolany u Prahy

List vlastnictví: 509

V kat. území jsou pozemky vedeny ve dvou číselných řadách (St. = stavební parcela)

A Vlastník, jiný oprávněný	Identifikátor	Podíl
Vlastnické právo Česká republika	00000001-001	

Právo hospodařit s majetkem státu

Správa železniční dopravní cesty, státní organizace, 70994234  
Dlážděná 1003/7, Nové Město, 11000 Praha 1

**ČÁSTEČNÝ VÝPIS****B Nemovitosti****Pozemky**

Parcela	Výměra[m2]	Druh pozemku	Způsob využití	Způsob ochrany
300/1	54906	ostatní plocha	dráha	

**B1 Jiná práva - Bez zápisu****C Omezení vlastnického práva - Bez zápisu****D Jiné zápisy - Bez zápisu****Plomby a upozornění - Bez zápisu****E Nabývací tituly a jiné podklady zápisu****Listina**

- o Ohlášení práva hospodařit s majetkem státu (§20 zák.č.77/2002 Sb.) 1595/2003 07hg ze dne 20.08.2004.

Z-8568/2004-206

Pro: Správa železniční dopravní cesty, státní organizace, Dlážděná RČ/IČO: 70994234  
1003/7, Nové Město, 11000 Praha 1  
Česká republika 00000001-001

**F Vztah bonitovaných půdně ekologických jednotek (BPEJ) k parcelám - Bez zápisu**

Nemovitosti jsou v územním obvodu, ve kterém vykonává státní správu katastru nemovitostí ČR:  
Katastrální úřad pro Středočeský kraj, Katastrální pracoviště Mělník, kód: 206.

Vyhotožil:

Český úřad zeměměřický a katastrální - SCD

Vyhотовeno dálkovým přístupem

Podpis, razítko:

Vyhotoveno: 26.02.2015 12:21:03

Řízení PÚ: .....

**VÝPIS Z KATASTRU NEMOVITOSTÍ**  
prokazující stav evidovaný k datu 26.02.2015 11:55:02

Okres: CZ0100 Hlavní město Praha

Obec: 554782 Praha

Kat.území: 629952 Dolní Počernice

List vlastnictví: 868

V kat. území jsou pozemky vedeny v jedné číselné řadě

A Vlastník, jiný oprávněný	Identifikátor	Podíl
----------------------------	---------------	-------

Vlastnické právo

Hlavní město Praha, Mariánské náměstí 2/2, Staré Město, 11000 Praha 1 00064581

Svěřená správa nemovitostí ve vlastnictví obce

Městská část Praha-Dolní Počernice, Stará obec 10, Dolní Počernice, 19012 Praha 9 00240150-099

**ČÁSTEČNÝ VÝPIS**

B Nemovitosti

Pozemky

Parcela	Výměra[m2]	Druh pozemku	Způsob využití	Způsob ochrany
1558/2	456	ostatní plocha	ostatní komunikace	

B1 Jiná práva - Bez zápisu

C Omezení vlastnického práva

Typ vztahu

Oprávnění pro

Povinnost k

o Věcné břemeno (podle listiny)

právo vstupu za účelem umístění, údržby a oprav železničního zařízení dle čl. III. smlouvy, v rozsahu dle GP č. 865-22/2009, 813-22/2009, 833-22/2009

Správa železniční dopravní cesty, státní organizace, Dlážděná 1003/7, Nové Město, 11000 Praha 1, RČ/IČO: 70994234 Parcela: 1558/2 V-35388/2012-101

Listina Smlouva o zřízení věcného břemene - úplatná ze dne 26.07.2012. Právní účinky vkladu práva ke dni 20.08.2012.

V-35388/2012-101

D Jiné zápisy - Bez zápisu

Plomby a upozornění

Číslo řízení

Vztah k

o Upozornění na probíhající obnovu katastrálního operátu

OO-13/2012-101

E Nabývací tituly a jiné podklady zápisu

Listina

o Vznik práva ze zákona zákon č. 172/1991.

POLVZ:116/1999

Z-7600116/1999-101

Pro: Hlavní město Praha, Mariánské náměstí 2/2, Staré Město, 11000 Praha 1 RČ/IČO: 00064581

Městská část Praha-Dolní Počernice, Stará obec 10, Dolní Počernice, 19012 Praha 9

00240150-099

F Vztah bonitovaných půdně ekologických jednotek (BPEJ) k parcelám - Bez zápisu

Nemovitosti jsou v územním obvodu, ve kterém vykonává státní správu katastru nemovitostí ČR Katastrální úřad pro hlavní město Praha, Katastrální pracoviště Praha, kód: 101.

**VÝPIS Z KATASTRU NEMOVITOSTÍ**  
**prokazující stav evidovaný k datu 26.02.2015 11:55:02**

Okres: CZ0100 Hlavní město Praha

Obec: 554782 Praha

Kat.území: 629952 Dolní Počernice

List vlastnictví: 868

V kat. území jsou pozemky vedeny v jedné číselné řadě

---

Nemovitosti jsou v územním obvodu, ve kterém vykonává státní správu katastru nemovitostí ČR:  
Katastrální úřad pro hlavní město Prahu, Katastrální pracoviště Praha, kód: 101.

Vyhotovil:

Český úřad zeměměřický a katastrální - SCD

Vyhotoveno dálkovým přístupem

Podpis, razítko:

Vyhotoveno: 26.02.2015 12:24:46

Řízení PÚ: .....

# VÝPIS Z KATASTRU NEMOVITOSTÍ

prokazující stav evidovaný k datu 26.02.2015 11:55:02

Okres: CZ0100 Hlavní město Praha

Obec: 554782 Praha

Kat.území: 629952 Dolní Počernice

List vlastnictví: 1030

V kat. území jsou pozemky vedeny v jedné číselné řadě

A Vlastník, jiný oprávněný	Identifikátor	Podíl
Vlastnické právo		
Česká republika	00000001-001	
Právo hospodařit s majetkem státu		
Správa železniční dopravní cesty, státní organizace, Dlážděná 1003/7, Nové Město, 11000 Praha 1	70994234	

## ČÁSTEČNÝ VÝPIS

### B Nemovitosti

Pozemky				
Parcela	Výměra[m2]	Druh pozemku	Způsob využití	Způsob ochrany
1502	8850	ostatní plocha	dráha	
1508/1	50879	ostatní plocha	dráha	

### B1 Jiná práva - Bez zápisu

### C Omezení vlastnického práva

Typ vztahu	Oprávnění pro	Povinnost k
o Věcné břemeno zřizování a provozování vedení optického kabelu podle článku č. II. smlouvy a v rozsahu GP č. 1022-470/2011 T-Systems Czech Republic a.s., Na Pankráci 1685/19, Nusle, 14000 Praha 4, RČ/IČO: 61059382	Parcela: 1508/1	V-66617/2013-101
Listina Smlouva o zřízení věcného břemene - úplatná ze dne 27.11.2013. Právní účinky vkladu práva ke dni 18.12.2013.		V-66617/2013-101

### D Jiné zápisy - Bez zápisu

#### Plomby a upozornění

Číslo řízení	Vztah k
o Upozornění na probíhající obnovu katastrálního operátu OO-13/2012-101	

### E Nabývací tituly a jiné podklady zápisu

#### Listina

o Železniční kniha vložka 144/.	POLVZ:623/1966	Z-7600623/1966-101 RČ/IČO: 00000001-001
Pro: Česká republika		
o Železniční kniha vložka 144/.	POLVZ:685/1966	Z-7600685/1966-101 RČ/IČO: 00000001-001
Pro: Česká republika		
o Ohlášení o zániku práva hospodař. a vzniku přísluš. hosp. s maj.státu č.j.-58 793/2001 ze dne 21.08.2001.		Z-15760/2001-101

# VÝPIS Z KATASTRU NEMOVITOSTÍ

prokazující stav evidovaný k datu 26.02.2015 11:55:02

Okres: CZ0100 Hlavní město Praha

Obec: 554782 Praha

Kat.území: 629952 Dolní Počernice

List vlastnictví: 1030

V kat. území jsou pozemky vedeny v jedné číselné řadě

## Listina

Pro: Česká republika

RČ/IČO: 00000001-001

o Ohlášení práva hospodařit s majetkem státu (§20 zák.č.77/2002 Sb.) čj. -1595/2003 ze dne 20.08.2003.

Z-38635/2004-101

Pro: Správa železniční dopravní cesty, státní organizace, Dlážděná 1003/7, Nové Město, 11000 Praha 1

RČ/IČO: 70994234

F Vztah bonitovaných půdně ekologických jednotek (BPEJ) k parcelám - Bez zápisu

Nemovitosti jsou v územním obvodu, ve kterém vykonává státní správu katastru nemovitostí ČR:  
Katastrální úřad pro hlavní město Prahu, Katastrální pracoviště Praha, kód: 101.

Vyhotovil:

Vyhotoveno: 26.02.2015 12:24:46

Český úřad zeměměřický a katastrální - SCD

Vyhotoveno dálkovým přístupem

Podpis, razítko:

Řízení PÚ: .....

**VÝPIS Z KATASTRU NEMOVITOSTÍ**

prokazující stav evidovaný k datu 26.02.2015 11:55:02

Okres: CZ0100 Hlavní město Praha

Obec: 554782 Praha

Kat.území: 629952 Dolní Počernice

List vlastnictví: 1031

V kat. území jsou pozemky vedeny v jedné číselné řadě

A Vlastník, jiný oprávněný	Identifikátor	Podíl
Vlastnické právo		
České dráhy, a.s., nábreží Ludvíka Svobody 1222/12, Nové Město, 11000 Praha 1	70994226	

**ČÁSTEČNÝ VÝPIS****B Nemovitosti**

## Pozemky

Parcela	Výměra[m2]	Druh pozemku	Způsob využití	Způsob ochrany
1508/17	32866	ostatní plocha	dráha	

**B1 Jiná práva - Bez zápisu****C Omezení vlastnického práva - Bez zápisu****D Jiné zápisy - Bez zápisu**

## Plomby a upozornění

Číslo řízení

Vztah k

o Upozornění na probíhající obnovu katastrálního operátu

OO-13/2012-101

**E Nabývací tituly a jiné podklady zápisu**

## Listina

o Zakladatelská listina Českých drah a.s. (§7 zák. 77/2002 Sb.) ze dne 10.07.2002.

Z-38635/2004-101

Pro: České dráhy, a.s., nábreží Ludvíka Svobody 1222/12, Nové Město, 11000 Praha 1

RČ/IČO: 70994226

**F Vztah bonitovaných půdně ekologických jednotek (BPEJ) k parcelám - Bez zápisu**

Nemovitosti jsou v územním obvodu, ve kterém vykonává státní správu katastru nemovitostí ČR:  
Katastrální úřad pro hlavní město Prahu, Katastrální pracoviště Praha, kód: 101.

Vyhotovil:

Český úřad zeměměřický a katastrální - SCD

Vyhotoveno dálkovým přístupem

Podpis, razítko:

Vyhotoveno: 26.02.2015 12:24:46

Řízení PÚ: .....



prokazující stav evidovaný k datu 26.02.2015 12:15:02

Obec: 554782 Praha

List vlastnictví: 1003

V kat. území jsou pozemky vedeny v jedné číselné řadě

A Vlastník, jiný oprávněný	Identifikátor	Podíl
Vlastnické právo		
Hlavní město Praha, Mariánské náměstí 2/2, Staré Město, 11000 Praha 1	00064581	

**ČÁSTEČNÝ VÝPIS**

B Nemovitosti					
Pozemky					
Parcela	Výměra[m2]	Druh pozemku	Způsob využití	Způsob ochrany	
2504/3	1139	ostatní plocha	ostatní komunikace		

B1 Jiná práva - Bez zápisu

C Omezení vlastnického práva	
Typ vztahu	
Oprávnění pro	Povinnost k

- o Věcné břemeno užívání

dle článku č. IV. smlouvy a v rozsahu dle GP č. 1647-405/2007

PREdistribuce, a.s., Svornosti

Parcela: 2504/3

V-12501/2009-101

3199/19a, Smíchov, 15000 Praha 5,

RČ/IČO: 27376516

*Listina Smlouva o zřízení věcného břemene - úplatná ze dne 18.02.2009. Právní účinky vkladu práva ke dni 13.03.2009.*

V-12501/2009-101

D Jiné zápisy - Bez zápisuPlomby a upozornění - Bez zápisu

E	Nabývací tituly a jiné podklady zápisu
---	--

## Listina

o Vznik práva ze zákona zákon č. 172/1991 §5

Rozh. MF ČR čj. 124/43 345/92.

POLVZ:71/2001

Z-6300071/2001-101

Pro: Hlavní město Praha, Mariánské náměstí 2/2, Staré Město, 11000  
Praha 1

RC/IČO: 00064581

F Vztah bonitovaných půdně ekologických jednotek (BPEJ) k parcelám - Bez zápisu

**VÝPIS Z KATASTRU NEMOVITOSTÍ**

prokazující stav evidovaný k datu 26.02.2015 12:15:02

Okres: CZ0100 Hlavní město Praha

Obec: 554782 Praha

Kat.území: 731234 Hloubětín

List vlastnictví: 1003

V kat. území jsou pozemky vedeny v jedné číselné řadě

---

Nemovitosti jsou v územním obvodu, ve kterém vykonává státní správu katastru nemovitostí ČR:  
Katastrální úřad pro hlavní město Prahu, Katastrální pracoviště Praha, kód: 101.

Vyhotovil:

Český úřad zeměměřický a katastrální - SCD

Vyhotoveno dálkovým přístupem

Podpis, razítko:

Vyhotoveno: 26.02.2015 12:28:21

Řízení PÚ: .....

# VÝPIS Z KATASTRU NEMOVITOSTÍ

prokazující stav evidovaný k datu 26.02.2015 12:15:02

Okres: CZ0100 Hlavní město Praha

Obec: 554782 Praha

Kat.území: 731234 Hloubětín

List vlastnictví: 2567

V kat. území jsou pozemky vedeny v jedné číselné řadě

A Vlastník, jiný oprávněný	Identifikátor	Podíl
Vlastnické právo		
Česká republika	00000001-001	

Právo hospodařit s majetkem státu

Správa železniční dopravní cesty, státní organizace, 70994234  
Dlážděná 1003/7, Nové Město, 11000 Praha 1

## ČÁSTEČNÝ VÝPIS

### B Nemovitosti

Pozemky

Parcela	Výměra[m2]	Druh pozemku	Způsob využití	Způsob ochrany
2618/1	40771	ostatní plocha	dráha	
2618/2	15964	ostatní plocha	dráha	
2618/3	330	ostatní plocha	jiná plocha	
2618/4	1993	ostatní plocha	jiná plocha	
2618/5	11511	ostatní plocha	dráha	

B1 Jiná práva - Bez zápisu

C Omezení vlastnického práva - Bez zápisu

D Jiné zápisy - Bez zápisu

Plomby a upozornění - Bez zápisu

E Nabývací tituly a jiné podklady zápisu

### Listina

- o Ohlášení práva hospodařit s majetkem státu (§20 zák.č.77/2002 Sb.) čj. -1595/2003 ze dne 20.08.2003.

Z-38640/2004-101

Pro: Česká republika

RČ/IČO: 00000001-001

Správa železniční dopravní cesty, státní organizace, Dlážděná  
1003/7, Nové Město, 11000 Praha 1

70994234

- o Smlouva kupní ze dne 09.01.2009. Právní účinky vkladu práva ke dni 16.03.2009.

V-12894/2009-101

Pro: Správa železniční dopravní cesty, státní organizace, Dlážděná  
1003/7, Nové Město, 11000 Praha 1  
Česká republika

RČ/IČO: 70994234

00000001-001

F Vztah bonitovaných půdně ekologických jednotek (BPEJ) k parcelám - Bez zápisu

**VÝPIS Z KATASTRU NEMOVITOSTÍ**  
prokazující stav evidovaný k datu 26.02.2015 12:15:02

Okres: CZ0100 Hlavní město Praha

Obec: 554782 Praha

Kat.území: 731234 Hloubětín

List vlastnictví: 2567

V kat. území jsou pozemky vedeny v jedné číselné řadě

---

Nemovitosti jsou v územním obvodu, ve kterém vykonává státní správu katastru nemovitostí ČR:  
Katastrální úřad pro hlavní město Prahu, Katastrální pracoviště Praha, kód: 101.

Vyhotovil:

Český úřad zeměměřický a katastrální - SCD

Vyhotoveno dálkovým přístupem

Vyhotoveno: 26.02.2015 12:28:21

Podpis, razítko:

Řízení PÚ: .....

**VÝPIS Z KATASTRU NEMOVITOSTÍ**  
prokazující stav evidovaný k datu 26.02.2015 12:35:02

Okres: CZ0100 Hlavní město Praha

Obec: 554782 Praha

Kat.území: 730122 Holešovice

List vlastnictví: 143

V kat. území jsou pozemky vedeny v jedné číselné řadě

A Vlastník, jiný oprávněný	Identifikátor	Podíl
Vlastnické právo Česká republika	00000001-001	

Právo hospodařit s majetkem státu

Povodí Vltavy, státní podnik, Holečkova 106/8, Smíchov, 15000 Praha 5 70889953

**ČÁSTEČNÝ VÝPIS**

**B Nemovitosti**

Pozemky

Parcela	Výměra[m2]	Druh pozemku	Způsob využití	Způsob ochrany
2354/1	174494	vodní plocha	koryto vodního toku přirozené nebo upravené	památkově chráněné území
2408/2	3418	ostatní plocha	nepłodná půda	památkově chráněné území
2410/15	1597	ostatní plocha	dráha	

**B1 Jiná práva - Bez zápisu**

**C Omezení vlastnického práva - Bez zápisu**

**D Jiné zápisy**

Typ vztahu

Oprávnění pro

Povinnost k

o Změna výměr obnovou operátu

Parcela:	2354/1	Z-59162/2009-101
Parcela:	2410/15	Z-59162/2009-101
Parcela:	2408/2	Z-59162/2009-101

**Plomby a upozornění - Bez zápisu**

**E Nabývací tituly a jiné podklady zápisu**

Listina

o Ohlášení zániku práva hospodaření a vzniku práva hospodařit N.zn.: 2006/37167/213 ze dne 25.07.2006.

Z-56673/2006-101

Pro: Povodí Vltavy, státní podnik, Holečkova 106/8, Smíchov, 15000 Praha 5  
Česká republika RČ/IČO: 70889953 00000001-001

**F Vztah bonitovaných půdně ekologických jednotek (BPEJ) k parcelám - Bez zápisu**

# VÝPIS Z KATASTRU NEMOVITOSTÍ

prokazující stav evidovaný k datu 26.02.2015 12:35:02

Okres: CZ0100 Hlavní město Praha

Obec: 554782 Praha

Kat.území: 730122 Holešovice

List vlastnictví: 143

V kat. území jsou pozemky vedeny v jedné číselné řadě

---

Nemovitosti jsou v územním obvodu, ve kterém vykonává státní správu katastru nemovitostí ČR:  
Katastrální úřad pro hlavní město Prahu, Katastrální pracoviště Praha, kód: 101.

Vyhotovil:

Český úřad zeměměřický a katastrální - SCD

Vyhotoveno dálkovým přístupem

Vyhotoveno: 26.02.2015 12:44:52

Podpis, razítko:

Řízení PÚ: .....



# VÝPIS Z KATASTRU NEMOVITOSTÍ

prokazující stav evidovaný k datu 26.02.2015 12:35:02

Okres: CZ0100 Hlavní město Praha

Obec: 554782 Praha

Kat.území: 730122 Holešovice

List vlastnictví: 368

V kat. území jsou pozemky vedeny v jedné číselné řadě

A Vlastník, jiný oprávněný	Identifikátor	Podíl
Vlastnické právo		
Hlavní město Praha, Mariánské náměstí 2/2, Staré Město, 11000 Praha 1	00064581	

## ČÁSTEČNÝ VÝPIS

### B Nemovitosti

Pozemky				
Parcela	Výměra[m2]	Druh pozemku	Způsob využití	Způsob ochrany
417/3	2594	ostatní plocha	ostatní komunikace	památkově chráněné území
2279/2	9019	ostatní plocha	ostatní komunikace	památkově chráněné území
2279/3	2329	ostatní plocha	ostatní komunikace	památkově chráněné území
2410/2	17493	ostatní plocha	jiná plocha	památkově chráněné území
2410/8	6668	ostatní plocha	silnice	památkově chráněné území
2410/54	1209	ostatní plocha	dráha	
2482	12747	ostatní plocha	dálnice	památkově chráněné území

### B1 Jiná práva - Bez zápisu

### C Omezení vlastnického práva

Typ vztahu	Povinnost k
Oprávnění pro	

#### o Věcné břemeno (podle listiny)

umístění, provozování, provádění kontroly, údržby a oprav rozvodného tepelného zařízení  
právo přístupu a příjezdu k němu  
dle čl.8. prohlášení a v rozsahu dle GP č. 1650-30/2014

Pražská teplárenská a.s., Parcela: 2279/2 V-57470/2014-101  
Partyzánská 1/7, Holešovice, 17000  
Praha 7, RČ/IČO: 45273600

Listina Souhlasné prohlášení o vzniku práva ze zákona č. sml. 4400002716 (zákon  
č.79/1957Sb.) ze dne 04.09.2014. Právní účinky zápisu ke dni 08.09.2014. Zápis  
proveden dne 13.10.2014.

V-57470/2014-101

Pořadí k 08.09.2014 13:47

#### o Věcné břemeno (podle listiny)

právo užívání části pozemků pro stavbu inženýrských sítí-elektrického kabelového vedení  
právo chůze, provozování, oprav, údržby stavby a stálého přístupu  
v rozsahu GP č. 1351-045/2010, dle čl. IV. smlouvy

PREdistribuce, a.s., Svornosti Parcela: 2279/2 V-30521/2011-101  
3199/19a, Smíchov, 15000 Praha 5,  
RČ/IČO: 27376516

Listina Smlouva o zřízení věcného břemene - bezúplatná ze dne 09.06.2011. Právní účinky  
vkladu práva ke dni 22.06.2011.

V-30521/2011-101

# VÝPIS Z KATASTRU NEMOVITOSTÍ

prokazující stav evidovaný k datu 26.02.2015 12:35:02

Okres: CZ0100 Hlavní město Praha

Obec: 554782 Praha

Kat.území: 730122 Holešovice

List vlastnictví: 368

V kat. území jsou pozemky vedeny v jedné číselné řadě

Typ vztahu

Oprávnění pro

Povinnost k

## o Věcné břemeno (podle listiny)

právo užívání pozemků pro stavbu elektronického komunikačního vedení a zařízení

právo provozu, údržby, úprav a přístupu

v rozsahu GP č. 1377-360/2010, dle čl. III. smlouvy

O2 Czech Republic a.s., Za

Parcela: 2279/2

V-23839/2011-101

Brumlovkou 266/2, Michle, 14000

Praha 4, RČ/IČO: 60193336

Listina Smlouva o zřízení věcného břemene - bezúplatná ze dne 02.05.2011. Právní účinky vkladu práva ke dni 18.05.2011.

V-23839/2011-101

## o Věcné břemeno (podle listiny)

právo užívání části pozemků pro stavbu inženýrských sítí-kabelového vedení

optotrubek, právo chůze, provozování, oprav, údržby stavby a v umožnění stálého přístupu dle gpl.č.834-646/2003

PREdistribuce, a.s., Svornosti

Parcela: 2279/2

Z-54054/2010-101

3199/19a, Smíchov, 15000 Praha 5,

RČ/IČO: 27376516

Listina Smlouva o zřízení věcného břemene - úplatná ze dne 27.08.2004. Právní účinky vkladu práva ke dni 07.09.2004.

V-36092/2004-101

Listina Ohlášení přechodu oprávnění (zákon č. 670/2004 Sb., čl. II) 00765/334/06/2010 ze dne 25.06.2010.

Z-54054/2010-101

## o Věcné břemeno (podle listiny)

právo umístění, provozování, oprav, údržby a kontroly NTL plynovodu

právo chůze, přístupu ke stavbě

dále dle článku IV.smlouvy a dle GP č. 1295-40/2009

Pražská plynárenská Distribuce,

Parcela: 2279/2

V-25257/2010-101

a.s., člen koncernu Pražská

plynárenská, a.s., U plynárny

500/44, Michle, 14000 Praha 4,

RČ/IČO: 27403505

Listina Smlouva o zřízení věcného břemene - úplatná ze dne 05.05.2010. Právní účinky vkladu práva ke dni 26.05.2010.

V-25257/2010-101

## o Věcné břemeno (podle listiny)

právo užívání částí pozemků pro stavbu NTL plynovodu

právo chůze, provozování, oprav, údržby a kontroly stavby a umožnění přístupu ke stavbě

dle čl.IV.smlouvy a v rozsahu dle GP č.1062-39/2006

Pražská plynárenská Distribuce,

Parcela: 2279/2

V-37594/2008-101

a.s., člen koncernu Pražská

plynárenská, a.s., U plynárny

500/44, Michle, 14000 Praha 4,

RČ/IČO: 27403505

Listina Smlouva o zřízení věcného břemene - úplatná ze dne 11.07.2008. Právní účinky vkladu práva ke dni 11.07.2008.

V-37594/2008-101

# VÝPIS Z KATASTRU NEMOVITOSTÍ

prokazující stav evidovaný k datu 26.02.2015 12:35:02

Okres: CZ0100 Hlavní město Praha

Obec: 554782 Praha

Kat.území: 730122 Holešovice

List vlastnictví: 368

V kat. území jsou pozemky vedeny v jedné číselné řadě

Typ vztahu

Oprávnění pro

Povinnost k

o Věcné břemeno zřizování a provozování vedení

v rozsahu GP 1041-038/2005

O2 Czech Republic a.s., Za  
Brumlovkou 266/2, Michle, 14000  
Praha 4, RČ/IČO: 60193336

Parcela: 2279/2

Z-102543/2007-101

Listina Smlouva o zřízení věcného břemene - úplatná ze dne 15.06.2006. Právní účinky  
vkladu práva ke dni 22.06.2006.

V-29001/2006-101

Listina Výpis z obchodního rejstříku prokazující převzetí jmění obchodní společnosti oddíl  
B, vložka 2322.

Z-102543/2007-101

o Věcné břemeno (podle listiny)

právo užívání části pozemků pro stavbu elektronického komunikačního vedení a zařízení  
dle GPL č. 1041-038/2005

O2 Czech Republic a.s., Za  
Brumlovkou 266/2, Michle, 14000  
Praha 4, RČ/IČO: 60193336

Parcela: 2279/2

Z-102543/2007-101

Listina Smlouva o zřízení věcného břemene - úplatná ev.č.TSK: 5/06/520/0524/53 ze dne  
20.06.2006. Právní účinky vkladu práva ke dni 22.06.2006.

V-28997/2006-101

Listina Výpis z obchodního rejstříku prokazující převzetí jmění obchodní společnosti oddíl  
B, vložka 2322.

Z-102543/2007-101

o Věcné břemeno zřizování a provozování vedení

v rozsahu GP 1044-053/2005

O2 Czech Republic a.s., Za  
Brumlovkou 266/2, Michle, 14000  
Praha 4, RČ/IČO: 60193336

Parcela: 2410/2

Z-102543/2007-101

Parcela: 2482

Z-102543/2007-101

Parcela: 417/3

Z-102543/2007-101

Listina Smlouva o zřízení věcného břemene - úplatná ze dne 15.06.2006. Právní účinky  
vkladu práva ke dni 22.06.2006.

V-28991/2006-101

Listina Výpis z obchodního rejstříku prokazující převzetí jmění obchodní společnosti oddíl  
B, vložka 2322.

Z-102543/2007-101

o Věcné břemeno zřizování a provozování vedení

dle GP č: 1077-153/2006

PREdistribuce, a.s., Svornosti  
3199/19a, Smíchov, 15000 Praha 5,  
RČ/IČO: 27376516

Parcela: 2279/2

V-42178/2007-101

Listina Smlouva o zřízení věcného břemene - úplatná ze dne 27.07.2007. Právní účinky  
vkladu práva ke dni 21.08.2007.

V-42178/2007-101

o Věcné břemeno (podle listiny)

k části vyznačené v GP 1042-039/2005 pro stavbu elektronického komunikačního vedení a  
zařízení, právo provozu, údržby, úprav podzemního vedení elektronické sítě a právo  
přístupu

Nemovitosti jsou v územním obvodu, ve kterém vykonává státní správu katastru nemovitostí ČR

Katastrální úřad pro hlavní město Praha, Katastrální pracoviště Praha, kód: 101.

# VÝPIS Z KATASTRU NEMOVITOSTÍ

prokazující stav evidovaný k datu 26.02.2015 12:35:02

Okres: CZ0100 Hlavní město Praha

Obec: 554782 Praha

Kat.území: 730122 Holešovice

List vlastnictví: 368

V kat. území jsou pozemky vedeny v jedné číselné řadě

Typ vztahu

Oprávnění pro

Povinnost k

T-Systems Czech Republic a.s., Na  
Pankráci 1685/19, Nusle, 14000  
Praha 4, RČ/IČO: 61059382

Parcela: 2279/2

V-28980/2006-101

Listina Smlouva o zřízení věcného břemene - úplatná ze dne 19.06.2006. Právní účinky  
vkladu práva ke dni 22.06.2006.

V-28980/2006-101

- o Věcné břemeno zřizování a provozování vedení  
v rozsahu GP 1041-038/2005

T-Systems Czech Republic a.s., Na  
Pankráci 1685/19, Nusle, 14000  
Praha 4, RČ/IČO: 61059382

Parcela: 2279/2

V-30176/2006-101

Listina Smlouva o zřízení věcného břemene - úplatná ze dne 22.06.2006. Právní účinky  
vkladu práva ke dni 29.06.2006.

V-30176/2006-101

- o Věcné břemeno zřizování a provozování vedení  
v rozsahu GP 1041-038/2005

O2 Czech Republic a.s., Za  
Brumlovkou 266/2, Michle, 14000  
Praha 4, RČ/IČO: 60193336

Parcela: 2279/2

Z-102543/2007-101

Listina Smlouva o zřízení věcného břemene - úplatná ze dne 22.06.2006. Právní účinky  
vkladu práva ke dni 29.06.2006.

V-30176/2006-101

Listina Výpis z obchodního rejstříku prokazující převzetí jmění obchodní společnosti oddíl  
B, vložka 2322.

Z-102543/2007-101

- o Věcné břemeno (podle listiny)

- právo užívání části pozemku (dle geom.plánu č.1042-039/2005) pro stavbu podzemního  
vedení elektronické komunikační sítě

T-Systems Czech Republic a.s., Na  
Pankráci 1685/19, Nusle, 14000  
Praha 4, RČ/IČO: 61059382

Parcela: 2279/2

V-30174/2006-101

Listina Smlouva o zřízení věcného břemene - úplatná ze dne 22.06.2006. Právní účinky  
vkladu práva ke dni 29.06.2006.

V-30174/2006-101

- o Věcné břemeno (podle listiny)

- právo užívání části pozemku (dle geom.plánu č.1042-039/2005) pro stavbu podzemního  
vedení elektronické komunikační sítě

O2 Czech Republic a.s., Za  
Brumlovkou 266/2, Michle, 14000  
Praha 4, RČ/IČO: 60193336

Parcela: 2279/2

Z-102543/2007-101

Listina Smlouva o zřízení věcného břemene - úplatná ze dne 22.06.2006. Právní účinky  
vkladu práva ke dni 29.06.2006.

V-30174/2006-101

Listina Výpis z obchodního rejstříku prokazující převzetí jmění obchodní společnosti oddíl  
B, vložka 2322.

Z-102543/2007-101

# VÝPIS Z KATASTRU NEMOVITOSTÍ

prokazující stav evidovaný k datu 26.02.2015 12:35:02

Okres: CZ0100 Hlavní město Praha

Obec: 554782 Praha

Kat.území: 730122 Holešovice

List vlastnictví: 368

V kat. území jsou pozemky vedeny v jedné číselné řadě

Typ vztahu

Oprávnění pro

Povinnost k

## o Věcné břemeno (podle listiny)

užívání části pozemku pro vjezd, výjezd a umístění informačního zařízení, jízda a chůze přes pozemek - sml. čl. IV - dle GP č. 918-15/2005

Stavba: bez čp/če na parc.

Parcela: 2482

V-25787/2005-101

475/15, 475/16, 475/17

Listina Smlouva o zřízení věcného břemene - úplatná ze dne 05.04.2005. Právní účinky vkladu práva ke dni 24.06.2005.

V-25787/2005-101

## o Věcné břemeno (podle listiny)

provoz, údržba a úpravy podzemního vedení telekomunikační sítě a právo přístupu - dle GP č. 787-47/2003

O2 Czech Republic a.s., Za

Parcela: 2279/2

V-45335/2004-101

Brumlovkou 266/2, Michle, 14000

Praha 4, RČ/IČO: 60193336

Listina Smlouva o zřízení věcného břemene - úplatná ze dne 14.10.2004. Právní účinky vkladu práva ke dni 11.11.2004.

V-45335/2004-101

## o Věcné břemeno (podle listiny)

spočívající v právu stavby, tj. v právu užívání části pozemku p.č.2410/2 pro plynovodní přípojku, v právu užívání, oprav a údržby stavby a v umožnění přístupu ke stavbě

OMV Česká republika, s.r.o.,

Parcela: 2410/2

Z-11300292/2000-101

Štětkova 1638/18, Nusle, 14000

Praha 4, RČ/IČO: 48038687

Listina Smlouva o věcném břemeni V3 10831/2000.

POLVZ:292/2000

Z-11300292/2000-101

## D Jiné zápisy

Typ vztahu

Oprávnění pro

Povinnost k

## o Změna výměr obnovou operátu

Parcela: 417/3

Z-59162/2009-101

Parcela: 2279/2

Z-59162/2009-101

Parcela: 2279/3

Z-59162/2009-101

Parcela: 2410/54

Z-59162/2009-101

Parcela: 2410/8

Z-59162/2009-101

Parcela: 2482

Z-59162/2009-101

Parcela: 2410/2

Z-59162/2009-101

Plomby a upozornění - Bez zápisu

## E Nabývací tituly a jiné podklady zápisu

Listina

Nemovitosti jsou v územním obvodu, ve kterém vykonává státní správu katastru nemovitostí ČR

Katastrální úřad pro hlavní město Prahu, Katastrální pracoviště Praha, kód: 101.

strana 5



# VÝPIS Z KATASTRU NEMOVITOSTÍ

prokazující stav evidovaný k datu 26.02.2015 12:35:02

Okres: CZ0100 Hlavní město Praha

Obec: 554782 Praha

Kat.území: 730122 Holešovice

List vlastnictví: 368

V kat. území jsou pozemky vedeny v jedné číselné řadě

## Listina

- o Vznik práva ze zákona zákon č. 172/1991.

POLVZ:317/1998

Z-11300317/1998-101

Pro: Hlavní město Praha, Mariánské náměstí 2/2, Staré Město, 11000  
Praha 1

RČ/IČO: 00064581

- o Vznik práva ze zákona zákon č. 172/1991.

POLVZ:354/1998

Z-11300354/1998-101

Pro: Hlavní město Praha, Mariánské náměstí 2/2, Staré Město, 11000  
Praha 1

RČ/IČO: 00064581

- o Vznik práva ze zákona zákon č. 172/1991.

POLVZ:358/1998

Z-11300358/1998-101

Pro: Hlavní město Praha, Mariánské náměstí 2/2, Staré Město, 11000  
Praha 1

RČ/IČO: 00064581

- o Vznik práva ze zákona zákon č. 172/1991.

POLVZ:360/1998

Z-11300360/1998-101

Pro: Hlavní město Praha, Mariánské náměstí 2/2, Staré Město, 11000  
Praha 1

RČ/IČO: 00064581

- o Vznik práva ze zákona zákon č. 172/1991.

POLVZ:372/1998

Z-11300372/1998-101

Pro: Hlavní město Praha, Mariánské náměstí 2/2, Staré Město, 11000  
Praha 1

RČ/IČO: 00064581

- o Vznik práva ze zákona zákon č. 172/1991.

POLVZ:384/1998

Z-11300384/1998-101

Pro: Hlavní město Praha, Mariánské náměstí 2/2, Staré Město, 11000  
Praha 1

RČ/IČO: 00064581

- o Vznik práva ze zákona zákon č. 172/1991.

POLVZ:425/1998

Z-11300425/1998-101

Pro: Hlavní město Praha, Mariánské náměstí 2/2, Staré Město, 11000  
Praha 1

RČ/IČO: 00064581

- o Vznik práva ze zákona zákon č. 172/1991.

POLVZ:461/1998

Z-11300461/1998-101

Pro: Hlavní město Praha, Mariánské náměstí 2/2, Staré Město, 11000  
Praha 1

RČ/IČO: 00064581

- o Vznik práva ze zákona zákon č. 172/1991.

POLVZ:733/1998

Z-11300733/1998-101

Pro: Hlavní město Praha, Mariánské náměstí 2/2, Staré Město, 11000  
Praha 1

RČ/IČO: 00064581

- o Vznik práva ze zákona zákon č. 172/1991.

POLVZ:815/1998

Z-11300815/1998-101

Pro: Hlavní město Praha, Mariánské náměstí 2/2, Staré Město, 11000  
Praha 1

RČ/IČO: 00064581

- o Vznik práva ze zákona zákon č. 172/1991.

POLVZ:243/2000

Z-11300243/2000-101

Pro: Hlavní město Praha, Mariánské náměstí 2/2, Staré Město, 11000  
Praha 1

RČ/IČO: 00064581

Nemovitosti jsou v územním obvodu, ve kterém vykonává státní správu katastru nemovitostí ČR

Katastrální úřad pro hlavní město Prahu, Katastrální pracoviště Praha, kód: 101.



# VÝPIS Z KATASTRU NEMOVITOSTÍ

prokazující stav evidovaný k datu 26.02.2015 12:35:02

Okres: CZ0100 Hlavní město Praha

Obec: 554782 Praha

Kat.území: 730122 Holešovice

List vlastnictví: 368

V kat. území jsou pozemky vedeny v jedné číselné řadě

## Listina

- o Rozhodnutí o přechodu věci z vlastnictví ČR 345/1992 ze dne 11.08.1992.

Z-22517/2001-101

Pro: Hlavní město Praha, Mariánské náměstí 2/2, Staré Město, 11000 RČ/IČO: 00064581  
Praha 1

- o Rozhodnutí o přechodu věci z vlastnictví ČR 345/1992 ze dne 11.08.1992.

Z-22515/2001-101

Pro: Hlavní město Praha, Mariánské náměstí 2/2, Staré Město, 11000 RČ/IČO: 00064581  
Praha 1

- o Rozhodnutí o přechodu věci z vlastnictví ČR 345/1992 ze dne 11.08.1992.

Z-22514/2001-101

Pro: Hlavní město Praha, Mariánské náměstí 2/2, Staré Město, 11000 RČ/IČO: 00064581  
Praha 1

- o Rozhodnutí o přechodu věci z vlastnictví ČR č j. 124/43 345/92 ze dne 11.08.1992.

Z-57726/2004-101

Pro: Hlavní město Praha, Mariánské náměstí 2/2, Staré Město, 11000 RČ/IČO: 00064581  
Praha 1

F Vztah bonitovaných půdně ekologických jednotek (BPEJ) k parcelám - Bez zápisu

Nemovitosti jsou v územním obvodu, ve kterém vykonává státní správu katastru nemovitostí ČR:  
Katastrální úřad pro hlavní město Prahu, Katastrální pracoviště Praha, kód: 101.

Vyhotovil:

Český úřad zeměměřický a katastrální - SCD

Vyhotoveno dálkovým přístupem

Podpis, razítko:

Vyhotoveno: 26.02.2015 12:44:52

Řízení PÚ: .....

**VÝPIS Z KATASTRU NEMOVITOSTÍ**  
prokazující stav evidovaný k datu 26.02.2015 12:35:02

Okres: CZ0100 Hlavní město Praha

Obec: 554782 Praha

Kat.území: 730122 Holešovice

List vlastnictví: 4333

V kat. území jsou pozemky vedeny v jedné číselné řadě

A Vlastník, jiný oprávněný	Identifikátor	Podíl
Vlastnické právo Česká republika	00000001-001	

Právo hospodařit s majetkem státu

Správa železniční dopravní cesty, státní organizace, 70994234  
Dlážděná 1003/7, Nové Město, 11000 Praha 1

**ČÁSTEČNÝ VÝPIS**

**B Nemovitosti**

Pozemky Parcela	Výměra[m2]	Druh pozemku	Způsob využití	Způsob ochrany
18	752	ostatní plocha	dráha	památkově chráněné území
24/1	2351	ostatní plocha	dráha	památkově chráněné území
25	222	ostatní plocha	dráha	památkově chráněné území
26	1988	ostatní plocha	dráha	památkově chráněné území
28/1	889	ostatní plocha	jiná plocha	památkově chráněné území
29/1	431	ostatní plocha	jiná plocha	památkově chráněné území
33/3	1436	ostatní plocha	dráha	památkově chráněné území
34/1	9395	ostatní plocha	dráha	památkově chráněné území
438/13	5248	ostatní plocha	dráha	
438/15	1240	ostatní plocha	dráha	
438/17	1321	ostatní plocha	dráha	
438/18	2712	ostatní plocha	dráha	
438/19	1067	ostatní plocha	dráha	
438/20	3075	ostatní plocha	dráha	
474/5	51	ostatní plocha	ostatní komunikace	památkově chráněné území
490/2	462	zastavěná plocha a nádvoří		památkově chráněné území
Na pozemku stojí stavba: bez čp/če, doprava, bez LV				
2410/11	3235	ostatní plocha	dráha	památkově chráněné území
2410/56	502	ostatní plocha	dráha	
2410/57	471	ostatní plocha	dráha	
2410/67	4231	ostatní plocha	dráha	památkově chráněné území
2415/14	11442	ostatní plocha	dráha	památkově chráněné území
2417	7166	ostatní plocha	dráha	památkově chráněné území

**B1 Jiná práva - Bez zápisu**

Nemovitosti jsou v územním obvodu, ve kterém vykonává státní správu katastru nemovitostí ČR

Katastrální úřad pro hlavní město Prahu, Katastrální pracoviště Praha, kód: 101.

# VÝPIS Z KATASTRU NEMOVITOSTÍ

prokazující stav evidovaný k datu 26.02.2015 12:35:02

Okres: CZ0100 Hlavní město Praha

Obec: 554782 Praha

Kat.území: 730122 Holešovice

List vlastnictví: 4333

V kat. území jsou pozemky vedeny v jedné číselné řadě

C Omezení vlastnického práva

Typ vztahu

Oprávnění pro

Povinnost k

## o Věcné břemeno (podle listiny)

právo zřídít a provozovat vodovodní řad DN 200, právo vstupu a vjezdu za účelem provádění údržby, oprav, rekonstrukcí a odstraňování havárií, dle geometrického plánu č. 1423-6/2012

Hlavní město Praha, Mariánské náměstí 2/2, Staré Město, 11000 Praha 1, RČ/IČO: 00064581

Parcela: 2417

V-22916/2013-101

Listina Smlouva o zřízení věcného břemene - úplatná ze dne 18.04.2013. Právní účinky vkladu práva ke dni 22.05.2013.

V-22916/2013-101

D Jiné zápisy

Typ vztahu

Oprávnění pro

Povinnost k

## o Změna výměr obnovou operátu

Parcela:	18	Z-59162/2009-101
Parcela:	438/20	Z-59162/2009-101
Parcela:	25	Z-59162/2009-101
Parcela:	26	Z-59162/2009-101
Parcela:	28/1	Z-59162/2009-101
Parcela:	29/1	Z-59162/2009-101
Parcela:	33/3	Z-59162/2009-101
Parcela:	34/1	Z-59162/2009-101
Parcela:	474/5	Z-59162/2009-101
Parcela:	490/2	Z-59162/2009-101
Parcela:	2410/11	Z-59162/2009-101
Parcela:	2417	Z-59162/2009-101
Parcela:	2415/14	Z-59162/2009-101
Parcela:	2410/56	Z-59162/2009-101
Parcela:	438/13	Z-59162/2009-101
Parcela:	438/17	Z-59162/2009-101
Parcela:	438/19	Z-59162/2009-101
Parcela:	24/1	Z-59162/2009-101

Plomby a upozornění - Bez zápisu

E Nabývací tituly a jiné podklady zápisu

Listina

o Ohlášení práva hospodařit s majetkem státu (§20 zák.č.77/2002 Sb.) č.j. -1595/2003 ze dne 20.08.2003.

Z-38647/2004-101

Pro: Správa železniční dopravní cesty, státní organizace, Dlážděná 1003/7, Nové Město, 11000 Praha 1 RČ/IČO: 70994234

o Smlouva o změně příslušnosti hospodařit a práva hospodařit ze dne 08.04.2005.

Z-33575/2005-101

Nemovitosti jsou v územním obvodu, ve kterém vykonává státní správu katastru nemovitostí ČR

Katastrální úřad pro hlavní město Praha, Katastrální pracoviště Praha, kód: 101.

# VÝPIS Z KATASTRU NEMOVITOSTÍ

prokazující stav evidovaný k datu 26.02.2015 12:35:02

Okres: CZ0100 Hlavní město Praha

Obec: 554782 Praha

Kat.území: 730122 Holešovice

List vlastnictví: 4333

V kat. území jsou pozemky vedeny v jedné číselné řadě

## Listina

Pro: Česká republika

RČ/IČO: 00000001-001

Správa železniční dopravní cesty, státní organizace, Dlážďená  
1003/7, Nové Město, 11000 Praha 1

70994234

o Smlouva kupní ze dne 26.06.2008. Právní účinky vkladu práva ke dni 04.08.2008.

V-42027/2008-101

Pro: Správa železniční dopravní cesty, státní organizace, Dlážďená  
1003/7, Nové Město, 11000 Praha 1  
Česká republika

RČ/IČO: 70994234

00000001-001

o Smlouva kupní ze dne 25.05.2010. Právní účinky vkladu práva ke dni 12.07.2010.

V-34072/2010-101

Pro: Správa železniční dopravní cesty, státní organizace, Dlážďená  
1003/7, Nové Město, 11000 Praha 1

RČ/IČO: 70994234

o Smlouva kupní ze dne 18.01.2012. Právní účinky vkladu práva ke dni 24.01.2012.

V-2941/2012-101

Pro: Správa železniční dopravní cesty, státní organizace, Dlážďená  
1003/7, Nové Město, 11000 Praha 1

RČ/IČO: 70994234

F Vztah bonitovaných půdně ekologických jednotek (BPEJ) k parcelám - Bez zápisu

Nemovitosti jsou v územním obvodu, ve kterém vykonává státní správu katastru nemovitostí ČR:  
Katastrální úřad pro hlavní město Prahu, Katastrální pracoviště Praha, kód: 101.

Vyhotovil:

Vyhotoveno: 26.02.2015 12:44:52

Český úřad zeměměřický a katastrální - SCD

Vyhotoveno dálkovým přístupem

Podpis, razítko:

Řízení PÚ: .....

**VÝPIS Z KATASTRU NEMOVITOSTÍ**  
prokazující stav evidovaný k datu 26.02.2015 12:35:02

Okres: CZ0100 Hlavní město Praha

Obec: 554782 Praha

Kat.území: 730122 Holešovice

List vlastnictví: 4334

V kat. území jsou pozemky vedeny v jedné číselné řadě

A Vlastník, jiný oprávněný	Identifikátor	Podíl
Vlastnické právo		
České dráhy, a.s., nábřeží Ludvíka Svobody 1222/12, Nové Město, 11000 Praha 1	70994226	

**ČÁSTEČNÝ VÝPIS**

**B Nemovitosti**

Pozemky				
Parcela	Výměra[m2]	Druh pozemku	Způsob využití	Způsob ochrany
160/14	3656	zastavěná plocha a nádvoří		
Na pozemku stojí stavba: bez čp/če, doprava				
438/1	7340	ostatní plocha	dráha	
475/1	4910	ostatní plocha	ostatní komunikace	památkově chráněné území
2281/6	20	zastavěná plocha a nádvoří		památkově chráněné území
Na pozemku stojí stavba: bez čp/če, doprava, LV 4333				
2415/13	50259	ostatní plocha	dráha	památkově chráněné území
2469	1046	zastavěná plocha a nádvoří		památkově chráněné území
Součástí je stavba: Holešovice, č.p. 177, doprava				
Stavba stojí na pozemku p.č.: 2469				
Stavby				
Typ stavby				
Část obce, č. budovy		Způsob využití	Na parcele	Způsob ochrany
bez čp/če		doprava	133/20, LV 380 160/14	památkově chráněné území

**B1 Jiná práva - Bez zápisu**

**C Omezení vlastnického práva**

Typ vztahu	Povinnost k
Oprávnění pro	
o Věcné břemeno (podle listiny)	
osobní služebnost	
právo vedení , provozování a udržování podzemního kabelového vedení	
právo zřízení a udržování obslužného zařízení	
právo provádění úprav za účelem obnovy, výměny, modernizace, zlepšení výkonnosti, včetně odstranění stavby	
dle čl. II. smlouvy, v rozsahu dle GP č. 1552-3/2011	
PREdistribuce, a.s., Svornosti	Parcela: 2415/13 V-74082/2014-101
3199/19a, Smíchov, 15000 Praha 5,	
RČ/IČO: 27376516	
Listina Smlouva o zřízení věcného břemene - úplatná č.sml.VV/G33/09439/1322976 ze dne 24.10.2014. Právní účinky zápisu ke dni 12.11.2014. Zápis proveden dne 04.12.2014.	
Pořadí k 12.11.2014 10:33	
o Věcné břemeno (podle listiny)	

# VÝPIS Z KATASTRU NEMOVITOSTÍ

prokazující stav evidovaný k datu 26.02.2015 12:35:02

Okres: CZ0100 Hlavní město Praha

Obec: 554782 Praha

Kat.území: 730122 Holešovice

List vlastnictví: 4334

V kat. území jsou pozemky vedeny v jedné číselné řadě

Typ vztahu

Oprávnění pro

Povinnost k

zřídít a provozovat vedení dle č. II smlouvy a v rozsahu g.pl. č. 782-4280/2002  
na dobu neurčitou

GTS Czech s.r.o., Přemyslovská  
2845/43, Žižkov, 13000 Praha 3,  
RČ/IČO: 28492170

Parcela: 2415/13

Z-153000/2009-101

Listina Smlouva o zřízení věcného břemene - úplatná ze dne 16.01.2007. Právní účinky  
vkladu práva ke dni 30.01.2007.

V-4719/2007-101

Listina Výpis z obchodního rejstříku prokazující přeměnu obchodní společnosti fúzí \* ze  
dne 02.07.2009.

Z-153000/2009-101

## o Věcné břemeno zřizování a provozování vedení

komunikačního vedení v rámci stavby " Optická trasa PT Partyzánská - OS Strojnická" v  
rozsahu dle geometr. plánu č. 1041-038/2005

T-Systems Czech Republic a.s., Na  
Pankráci 1685/19, Nusle, 14000  
Praha 4, RČ/IČO: 61059382

Parcela: 2415/13

V-30170/2006-101

Listina Smlouva o zřízení věcného břemene - úplatná ze dne 15.06.2006. Právní účinky  
vkladu práva ke dni 29.06.2006.

V-30170/2006-101

## o Věcné břemeno zřizování a provozování vedení

komunikačního vedení v rámci stavby " Optická trasa PT Partyzánská - OS Strojnická" v  
rozsahu dle geometr. plánu č. 1041-038/2005

O2 Czech Republic a.s., Za  
Brumlovkou 266/2, Michle, 14000  
Praha 4, RČ/IČO: 60193336

Parcela: 2415/13

Z-102543/2007-101

Listina Smlouva o zřízení věcného břemene - úplatná ze dne 15.06.2006. Právní účinky  
vkladu práva ke dni 29.06.2006.

V-30170/2006-101

Listina Výpis z obchodního rejstříku prokazující převzetí jmění obchodní společnosti oddíl  
B, vložka 2322.

Z-102543/2007-101

## o Věcné břemeno (podle listiny)

na dobu určitou do 31.12.2015 spočívající v právu vstupovat  
na pozemek za účelem umístění, provozování, údržby, oprav a  
likvidace vodovodní přípojky a kabelové přípojky NN.

OMV Česká republika, s.r.o.,  
Štětкова 1638/18, Nusle, 14000  
Praha 4, RČ/IČO: 48038687

Parcela: 475/1

Z-11300340/2000-101

Listina Smlouva o věcném břemenu V3 13756/2000.

POLVZ:340/2000

Z-11300340/2000-101

## o Věcné břemeno (podle listiny)

na dobu určitou do 1.1.2030 spočívající v právu vstupovat  
na pozemek za účelem umístění, provozování, údržby a oprav  
tří stožárů na vlnky s logem OMV.

OMV Česká republika, s.r.o.,

Parcela: 475/1

Z-11300340/2000-101



prokazující stav evidovaný k datu 26.02.2015 12:35:02

Obec: 554782 Praha

List vlastnictví: 4334

V kat. území jsou pozemky vedeny v jedné číselné řadě

Oprávnění pro

Povinnost k

Praha 4, RČ/IČO: 48038687

Listina Smlouva o věcném břemeni V3 13757/2000.

POLVZ: 340/2000

Z-11300340/2000-101

D Jiné zápisy

Oprávnění pro

Povinnost k

- o Změna výměr obnovou operátu

Parcela: 438/1  
Parcela: 475/1  
Parcela: 2415/13  
Parcela: 2469  
Parcela: 2281/6

Z-59162/2009-101  
Z-59162/2009-101  
Z-59162/2009-101  
Z-59162/2009-101  
Z-59162/2009-101

Plomby a upozornění - Bez zápisu

E	Nabývací tituly a jiné podklady zápisu
---	--

Listina

o Zakladatelská listina Českých drah a.s. (§7 zák. 77/2002 Sb.) ze dne 10.07.2002.

Z-38647/2004-101

Pro: České dráhy, a.s., nábřeží Ludvíka Svobody 1222/12, Nové  
Město, 11000 Praha 1

RČ/IČO: 70994226

o Ohlášení práva hospodařit s majetkem státu (§20 zák.č.77/2002 Sb.) 122/2006 -KNDC-HG ze dne 30.01.2006.

Z-7426/2006-101

Pro: České dráhy, a.s., nábřeží Ludvíka Svobody 1222/12, Nové  
Město, 11000 Praha 1

RC/ICO: 70994226

o Rozhodnutí 10-0756/2005 -3-DÚ/Mt ověření stavby ze dne 21.09.2005. Právní moc ke dni 17.10.2005.

Z-72094/2005-101

Pro: České dráhy, a.s., nábřeží Ludvíka Svobody 1222/12, Nové  
Město, 11000 Praha 1

RC/IČO: 70994226

o Smlouva směnná ze dne 27.08.2012. Právní účinky vkladu práva ke dni 25.09.2012.

V-41309/2012-101

Pro: České dráhy, a.s., nábřeží Ludvika Svobody 1222/12, Nové  
Město, 11000 Praha 1

RČ/IČO: 70994226

F Vztah bonitovaných půdně ekologických jednotek (BPEJ) k parcelám - Bez zápisu

**VÝPIS Z KATASTRU NEMOVITOSTÍ**  
**prokazující stav evidovaný k datu 26.02.2015 12:35:02**

Okres: CZ0100 Hlavní město Praha

Obec: 554782 Praha

Kat.území: 730122 Holešovice

List vlastnictví: 4334

V kat. území jsou pozemky vedeny v jedné číselné řadě

---

Nemovitosti jsou v územním obvodu, ve kterém vykonává státní správu katastru nemovitostí ČR:  
Katastrální úřad pro hlavní město Praha, Katastrální pracoviště Praha, kód: 101.

Vyhotovil:

Český úřad zeměměřický a katastrální - SCD

Vyhotoveno dálkovým přístupem

Vyhotoveno: 26.02.2015 12:44:52

Podpis, razítko:

Řízení PÚ: .....

**VÝPIS Z KATASTRU NEMOVITOSTÍ**

prokazující stav evidovaný k datu 26.02.2015 12:35:02

Okres: CZ0208 Nymburk

Obec: 534854 Hořany

Kat.území: 645001 Hořany u Poříčan

List vlastnictví: 80

V kat. území jsou pozemky vedeny v jedné číselné řadě

A	Vlastník, jiný oprávněný	Identifikátor	Podíl
Vlastnické právo			
České dráhy, a.s., nábreží Ludvíka Svobody 1222/12, Nové Město, 11000 Praha 1			
70994226			
B	Nemovitosti		
	Pozemky		
	Parcela	Výměra[m2]	Druh pozemku
	190/3	3661	ostatní plocha
			dráha
B1	Jiná práva - Bez zápisu		
C	Omezení vlastnického práva - Bez zápisu		
D	Jiné zápisy - Bez zápisu		
	Plomby a upozornění - Bez zápisu		
E	Nabývací tituly a jiné podklady zápisu		

## Listina

- o Zakladatelská listina Českých drah a.s. (§7 zák. 77/2002 Sb.) ze dne 09.06.2004; uloženo na prac. Nymburk

Z-7408/2004-208

Pro: České dráhy, a.s., nábreží Ludvíka Svobody 1222/12, Nové Město, 11000 Praha 1

RČ/IČO: 70994226

F Vztah bonitovaných půdně ekologických jednotek (BPEJ) k parcelám - Bez zápisu

Nemovitosti jsou v územním obvodu, ve kterém vykonává státní správu katastru nemovitostí ČR:  
Katastrální úřad pro Středočeský kraj, Katastrální pracoviště Nymburk, kód: 208.

Vyhotožil:

Vyhотовeno: 26.02.2015 12:46:51

Český úřad zeměměřický a katastrální - SCD

Vyhотовeno dálkovým přístupem

Podpis, razítko:

Řízení PÚ: .....

**VÝPIS Z KATASTRU NEMOVITOSTÍ**  
prokazující stav evidovaný k datu 26.02.2015 12:35:02

Okres: CZ0208 Nymburk

Obec: 534854 Hořany

Kat.území: 645001 Hořany u Poříčan

List vlastnictví: 191

V kat. území jsou pozemky vedeny v jedné číselné řadě

A Vlastník, jiný oprávněný	Identifikátor	Podíl
Vlastnické právo Česká republika	00000001-001	
Právo hospodařit s majetkem státu Správa železniční dopravní cesty, státní organizace, Dlážděná 1003/7, Nové Město, 11000 Praha 1	70994234	

**ČÁSTEČNÝ VÝPIS**

B. Nemovitosti				
Pozemky				
Parcela	Výměra[m2]	Druh pozemku	Způsob využití	Způsob ochrany
190/1	37579	ostatní plocha	ostatní dopravní plocha	
B1 Jiná práva - Bez zápisu				
C Omezení vlastnického práva - Bez zápisu				
D Jiné zápisy - Bez zápisu				
Plomby a upozornění - Bez zápisu				
E Nabývací tituly a jiné podklady zápisu				

**Listina**

o Pozemková kniha 3 POLVZ: 20/1974.

Z-4748/2001-208

Pro: Česká republika

RČ/IČO: 00000001-001

o Ohlášení práva hospodařit s majetkem státu (§20 zák.č.77/2002 Sb.) ze dne 20.08.2003.

Z-7408/2004-208

Pro: Správa železniční dopravní cesty, státní organizace, Dlážděná 1003/7, Nové Město, 11000 Praha 1

RČ/IČO: 70994234

F Vztah bonitovaných půdně ekologických jednotek (BPEJ) k parcelám - Bez zápisu

Nemovitosti jsou v územním obvodu, ve kterém vykonává státní správu katastru nemovitostí ČR:  
Katastrální úřad pro Středočeský kraj, Katastrální pracoviště Nymburk, kód: 208.

Vyhotovil:  
Český úřad zeměměřický a katastrální - SCD  
Vyhotoveno dálkovým přístupem

Vyhotoveno: 26.02.2015 12:46:51

Podpis, razítko:

Řízení PÚ: .....

**VÝPIS Z KATASTRU NEMOVITOSTÍ**  
prokazující stav evidovaný k datu 26.02.2015 12:35:02

Okres: CZ0100 Hlavní město Praha

Obec: 554782 Praha

Kat.území: 730955 Karlín

List vlastnictví: 128

V kat. území jsou pozemky vedeny v jedné číselné řadě

A Vlastník, jiný oprávněný	Identifikátor	Podíl
Vlastnické právo		
Hlavní město Praha, Mariánské náměstí 2/2, Staré Město, 11000 Praha 1	00064581	

**ČÁSTEČNÝ VÝPIS**

**B Nemovitosti**

Pozemky Parcela	Výměra[m2]	Druh pozemku	Způsob využití	Způsob ochrany
800	3952	ostatní plocha	ostatní komunikace	pam. zóna - budova, pozemek v památkové zóně, památkově chráněné území
801/1	52589	ostatní plocha	ostatní komunikace	památkově chráněné území
826/1	23700	ostatní plocha	ostatní komunikace	pam. zóna - budova, pozemek v památkové zóně
860	1043	ostatní plocha	dráha	nemovitá kulturní památka, pam. zóna - budova, pozemek v památkové zóně, památkově chráněné území
862	263	ostatní plocha	dráha	pam. zóna - budova, pozemek v památkové zóně, památkově chráněné území
869	720	ostatní plocha	dráha	nemovitá kulturní památka, pam. zóna - budova, pozemek v památkové zóně, památkově chráněné území
871	1025	ostatní plocha	dráha	chráněná značka geodetického bodu, nemovitá kulturní památka, pam. zóna - budova, pozemek v památkové zóně, památkově chráněné území
873	608	ostatní plocha	dráha	chráněná značka geodetického bodu, nemovitá kulturní památka, pam. zóna - budova, pozemek v památkové zóně, památkově chráněné území
943/1	16831	ostatní plocha	ostatní komunikace	památkově chráněné území

**B1 Jiná práva - Bez zápisu**

# VÝPIS Z KATASTRU NEMOVITOSTÍ

prokazující stav evidovaný k datu 26.02.2015 12:35:02

Okres: CZ0100 Hlavní město Praha

Obec: 554782 Praha

Kat.území: 730955 Karlín

List vlastnictví: 128

V kat. území jsou pozemky vedeny v jedné číselné řadě

C Omezení vlastnického práva

Typ vztahu

Oprávnění pro

Povinnost k

## o Věcné břemeno (podle listiny)

osobní služebnost

právo zřízení, provozu, oprav a údržby součásti distribuční soustavy

právo úprav za účelem obnovy, výměny, modernizace, zlepšení výkonnosti a odstranění

dle čl. III. smlouvy

v rozsahu GP č. 1192-640/2012

PREdistribuce, a.s., Svornosti

Parcela: 801/1

V-74086/2014-101

3199/19a, Smíchov, 15000 Praha 5,

RČ/IČO: 27376516

Listina Smlouva o zřízení věcného břemene - úplatná č.sml. VV/G33/09415/1322930 ze dne 03.11.2014. Právní účinky zápisu ke dni 12.11.2014. Zápis proveden dne 05.12.2014.

V-74086/2014-101

Pořadí k 12.11.2014 10:33

## o Věcné břemeno zřizování a provozování vedení

dle čl. IV. smlouvy a GP č.1207-148/2013

T-Mobile Czech Republic a.s.,

Parcela: 801/1

V-50107/2014-101

Tomičkova 2144/1, Chodov, 14800

Praha 4, RČ/IČO: 64949681

Listina Smlouva o zřízení věcného břemene - úplatná č.sml.TSK 5/13/520/2329/53 ze dne 04.08.2014. Právní účinky zápisu ke dni 07.08.2014. Zápis proveden dne 22.09.2014.

V-50107/2014-101

Pořadí k 07.08.2014 10:19

## o Věcné břemeno (podle listiny)

právo zřídit, provozovat, opravovat a udržovat Součást distribuční soustavy, právo

provádět úpravy za účelem obnovy, výměny, modernizace nebo zlepšení výkonnosti, včetně

jejího odstranění dle čl. III. Smlouvy v rozsahu GP č. 1209-38/2013

PREdistribuce, a.s., Svornosti

Parcela: 801/1

V-49578/2014-101

3199/19a, Smíchov, 15000 Praha 5,

RČ/IČO: 27376516

Listina Smlouva o zřízení věcného břemene - úplatná č.sml.VV/G33/09219/1322041 ze dne 23.07.2014. Právní účinky zápisu ke dni 06.08.2014. Zápis proveden dne 09.09.2014.

V-49578/2014-101

Pořadí k 06.08.2014 07:45

## o Věcné břemeno (podle listiny)

za účelem umístění součástí distribuční soustavy elektrického kabelového vedení 22 kV,

právo zřídit, provozovat, opravovat a udržovat součást distribuční soustavy

dle čl. III. smlouvy v rozsahu GP č. 1177-504/2012

PREdistribuce, a.s., Svornosti

Parcela: 826/1

V-49564/2014-101

3199/19a, Smíchov, 15000 Praha 5,

RČ/IČO: 27376516

Listina Smlouva o zřízení věcného břemene - úplatná č. sml. VV/G33/09020/1320915 ze dne 24.07.2014. Právní účinky zápisu ke dni 06.08.2014. Zápis proveden dne 08.09.2014.

V-49564/2014-101

Pořadí k 06.08.2014 07:45



# VÝPIS Z KATASTRU NEMOVITOSTÍ

prokazující stav evidovaný k datu 26.02.2015 12:35:02

Okres: CZ0100 Hlavní město Praha

Obec: 554782 Praha

Kat.území: 730955 Karlín

List vlastnictví: 128

V kat. území jsou pozemky vedeny v jedné číselné řadě

Typ vztahu

Oprávnění pro

Povinnost k

## o Věcné břemeno zřizování a provozování vedení

elektronické komunikační sítě dle čl. III. smlouvy v rozsahu GP č. 1189-98/2012

O2 Czech Republic a.s., Za

Parcela: 826/1

V-1787/2013-101

Brumlovkou 266/2, Michle, 14000

Praha 4, RČ/IČO: 60193336

Listina Smlouva o zřízení věcného břemene - úplatná ze dne 16.01.2013. Právní účinky vkladu práva ke dni 21.01.2013.

V-1787/2013-101

## o Věcné břemeno užívání

části pozemku pro stavbu elektronického komunikačního vedení a zařízení

právo provozu, údržby, úprav a právo přístupu

dle čl. III. smlouvy, v rozsahu dle GP č. 1163-152/2012

T-Systems Czech Republic a.s., Na

Parcela: 801/1

V-54506/2012-101

Pankráci 1685/19, Nusle, 14000

Praha 4, RČ/IČO: 61059382

Listina Smlouva o zřízení věcného břemene - úplatná ze dne 23.11.2012. Právní účinky vkladu práva ke dni 03.12.2012.

V-54506/2012-101

## o Věcné břemeno (podle listiny)

užívání pozemku pro stavbu elektronického komunikačního vedení a zařízení, právo provozu, údržby, úprav podzemního vedení elektronické komunikační sítě, právo přístupu - sml. čl. III, dle GP č. 1181-83/2012

- na dobu životnosti stavby

O2 Czech Republic a.s., Za

Parcela: 801/1

V-53826/2012-101

Brumlovkou 266/2, Michle, 14000

Praha 4, RČ/IČO: 60193336

Listina Smlouva o zřízení věcného břemene - úplatná ze dne 27.11.2012. Právní účinky vkladu práva ke dni 30.11.2012.

V-53826/2012-101

## o Věcné břemeno užívání

části pozemků pro stavbu elektronického komunikačního vedení a zařízení

právo provozu, údržby, úprav podzemního vedení elektronické komunikační sítě

právo přístupu

v rozsahu GP č. 1160-222/2012, dle čl. III. smlouvy

T-Systems Czech Republic a.s., Na

Parcela: 801/1

V-43616/2012-101

Pankráci 1685/19, Nusle, 14000

Praha 4, RČ/IČO: 61059382

Listina Smlouva o zřízení věcného břemene - úplatná ze dne 04.10.2012. Právní účinky vkladu práva ke dni 10.10.2012.

V-43616/2012-101

## o Věcné břemeno (podle listiny)

1111-56 právo umístění stavby plynovodní přípojky, blíže specifikované v čl. III. bod

A)a) a g.pl.1111-56/2011

Parcela: 693/257

Parcela: 801/1

V-52572/2011-101

Listina Smlouva o zřízení věcného břemene - úplatná ze dne 31.10.2011. Právní účinky vkladu práva ke dni 03.11.2011.

# VÝPIS Z KATASTRU NEMOVITOSTÍ

prokazující stav evidovaný k datu 26.02.2015 12:35:02

Okres: CZ0100 Hlavní město Praha

Obec: 554782 Praha

Kat.území: 730955 Karlín

List vlastnictví: 128

V kat. území jsou pozemky vedeny v jedné číselné řadě

Typ vztahu

Oprávnění pro

Povinnost k

V-52572/2011-101

## o Věcné břemeno (podle listiny)

právo užívání částí pozemků pro stavbu inženýrských sítí - elektrického kabelového vedení 22 kV, právo chůze, provozování, oprav, údržby stavby a umožnění stálého přístupu, dle geometrického plánu č. 853-141/2008

PREdistribuce, a.s., Svornosti Parcela: 801/1

V-39087/2011-101

3199/19a, Smíchov, 15000 Praha 5,

RČ/IČO: 27376516

Listina Smlouva o zřízení věcného břemene - úplatná ze dne 04.08.2011. Právní účinky vkladu práva ke dni 12.08.2011.

V-39087/2011-101

## o Věcné břemeno (podle listiny)

právo užívání částí pozemku pro stavbu inženýrských sítí - elektrického kabelového vedení 1 kV a 22 kV, právo chůze, provozování, oprav, údržby stavby a umožnění stálého přístupu, dle geometrického plánu č. 882-879/2007

PREdistribuce, a.s., Svornosti Parcela: 801/1

V-39088/2011-101

3199/19a, Smíchov, 15000 Praha 5,

RČ/IČO: 27376516

Listina Smlouva o zřízení věcného břemene - bezúplatná ze dne 04.08.2011. Právní účinky vkladu práva ke dni 12.08.2011.

V-39088/2011-101

## o Věcné břemeno (podle listiny)

právo užívání částí pozemků pro stavbu inženýrských sítí - kabelového vedení OPTO, právo chůze, provozování, oprav, údržby stavby a umožnění stálého přístupu ke stavbě v rozsahu GP č.1043-360/2009

PREdistribuce, a.s., Svornosti Parcela: 826/1

V-23039/2011-101

3199/19a, Smíchov, 15000 Praha 5,

RČ/IČO: 27376516

Listina Smlouva o zřízení věcného břemene - úplatná ze dne 06.05.2011. Právní účinky vkladu práva ke dni 13.05.2011.

V-23039/2011-101

## o Věcné břemeno užívání

právo užívání pro stavbu inženýrských sítí - elektrického kabelového vedení 1 kV  
právo chůze, provozování, oprav, údržby stavby a stálého přístupu  
v rozsahu GP č.867-361/2008 dle čl.IV. smlouvy

PREdistribuce, a.s., Svornosti Parcela: 801/1

V-29185/2010-101

3199/19a, Smíchov, 15000 Praha 5,

RČ/IČO: 27376516

Listina Smlouva o zřízení věcného břemene - úplatná ze dne 31.05.2010. Právní účinky vkladu práva ke dni 15.06.2010.

V-29185/2010-101

## o Věcné břemeno užívání

části pozemku pro kabelovou přípojku 22kV, provozování, opravy  
a údržbu.

PREdistribuce, a.s., Svornosti

Parcela: 943/1

Z-47947/2010-101

# VÝPIS Z KATASTRU NEMOVITOSTÍ

prokazující stav evidovaný k datu 26.02.2015 12:35:02

Okres: CZ0100 Hlavní město Praha

Obec: 554782 Praha

Kat.území: 730955 Karlín

List vlastnictví: 128

V kat. území jsou pozemky vedeny v jedné číselné řadě

Typ vztahu

Oprávnění pro

Povinnost k

3199/19a, Smíchov, 15000 Praha 5,

RČ/IČO: 27376516

Listina Smlouva o věcném břemeni V3 28932/2000.

POLVZ:61/2001

Z-1100061/2001-101

Listina Ohlášení přechodu oprávnění (zákon č. 670/2004 Sb., čl. II) 00323/323/05/2010 ze dne 28.05.2010.

Z-47947/2010-101

## o Věcné břemeno zřizování a provozování vedení

dle čl. III. smlouvy v rozsahu GP č. 907-19/2009

T-Systems Czech Republic a.s., Na Parcela: 826/1

Pankráci 1685/19, Nusle, 14000

Praha 4, RČ/IČO: 61059382

V-23334/2010-101

Listina Smlouva o zřízení věcného břemene - úplatná ze dne 05.05.2010. Právní účinky vkladu práva ke dni 17.05.2010.

V-23334/2010-101

## o Věcné břemeno (podle listiny)

právo užívání části pozemku pro stavbu elektronického komunikačního vedení a zařízení, právo provozu, údržby, úprav podzemního vedení elektronické komunikační sítě, právo přístupu, dle geometrického plánu č. 813-3/2008

T-Systems Czech Republic a.s., Na Parcela: 800

Pankráci 1685/19, Nusle, 14000

Praha 4, RČ/IČO: 61059382

V-19175/2010-101

Listina Smlouva o zřízení věcného břemene - úplatná ze dne 19.04.2010. Právní účinky vkladu práva ke dni 26.04.2010.

V-19175/2010-101

## o Věcné břemeno (podle listiny)

užívání částí pozemků pro stavbu inženýrských sítí - elektronického komunikačního vedení - sml. čl. IV - dle GP č. 938-9/2009 k.ú. Karlín - na dobu životnosti stavby

GTS Czech s.r.o., Přemyslovská

Parcela: 943/1

2845/43, Žižkov, 13000 Praha 3,

RČ/IČO: 28492170

V-6460/2010-101

Listina Smlouva o zřízení věcného břemene - úplatná ze dne 02.02.2010. Právní účinky vkladu práva ke dni 11.02.2010.

V-6460/2010-101

## o Věcné břemeno (podle listiny)

stavba telekomunikačního vedení a zařízení - dle sml. čl. IV, GP č. 587-81/2003

GTS Czech s.r.o., Přemyslovská

Parcela: 943/1

2845/43, Žižkov, 13000 Praha 3,

RČ/IČO: 28492170

Z-146833/2009-101

Listina Smlouva o zřízení věcného břemene - úplatná ze dne 04.11.2004. Právní účinky vkladu práva ke dni 01.12.2004.

V-48051/2004-101

Listina Výpis z obchodního rejstříku prokazující přeměnu obchodní společnosti fúzí \* ze dne 02.07.2009.

Z-146833/2009-101

# VÝPIS Z KATASTRU NEMOVITOSTÍ

prokazující stav evidovaný k datu 26.02.2015 12:35:02

Okres: CZ0100 Hlavní město Praha

Obec: 554782 Praha

Kat.území: 730955 Karlín

List vlastnictví: 128

V kat. území jsou pozemky vedeny v jedné číselné řadě

Typ vztahu

Oprávnění pro

Povinnost k

Listina Výpis z obchodního rejstříku prokazující přeměnu obchodní společnosti fúzí ze dne 23.07.2009.

Z-146833/2009-101

o Věcné břemeno (podle listiny)

části pozemku pro stavbu elektronického komunikačního vedení, dle gpl.č. 715-4/2006  
GTS Czech s.r.o., Přemyslovská Parcela: 943/1 Z-146833/2009-101  
2845/43, Žižkov, 13000 Praha 3,  
RČ/IČO: 28492170

Listina Smlouva o zřízení věcného břemene - úplatná ze dne 18.12.2006. Právní účinky  
vkladu práva ke dni 20.12.2006.

V-59576/2006-101

Listina Výpis z obchodního rejstříku prokazující přeměnu obchodní společnosti fúzí \* ze dne 02.07.2009.

Z-146833/2009-101

o Věcné břemeno (podle listiny)

spočívající v právu užívání části pozemku pro stavbu elektronického komunikačního vedení  
a zařízení, v právu přístupu k němu za účelem provozu, údržby a úprav, dle GP č. 813-  
3/2008

Dial Telecom, a.s., Křižíkova Parcela: 800 V-37590/2009-101  
237/36a, Karlín, 18600 Praha 8,  
RČ/IČO: 28175492

Listina Smlouva o zřízení věcného břemene - úplatná ze dne 13.07.2009. Právní účinky  
vkladu práva ke dni 23.07.2009.

V-37590/2009-101

o Věcné břemeno (podle listiny)

právo užívání části pozemků pro stavbu STL plynovodu a plynovodních přípojek  
právo chůze, provozování, oprav, údržby a kontroly stavby a umožnění přístupu ke stavbě  
dle čl.IV.smlouvy a v rozsahu dle GP č.477-14/2002

Pražská plynárenská Distribuce, Parcela: 826/1 V-17471/2009-101  
a.s., člen koncernu Pražská  
plynárenská, a.s., U plynárny  
500/44, Michle, 14000 Praha 4,  
RČ/IČO: 27403505

Listina Smlouva o zřízení věcného břemene - úplatná ze dne 25.03.2009. Právní účinky  
vkladu práva ke dni 08.04.2009.

V-17471/2009-101

o Věcné břemeno užívání

části pozemku pro stavbu elektrického kabelového vedení 22kV, právo chůze, provozování a  
údržby stavby dle čl. IV. smlouvy a geom.pl. č. 533-585/2002

PREDistribuce, a.s., Svornosti Parcela: 826/1 V-60602/2008-101  
3199/19a, Smíchov, 15000 Praha 5,  
RČ/IČO: 27376516

Listina Smlouva o zřízení věcného břemene - úplatná ze dne 29.10.2008. Právní účinky  
vkladu práva ke dni 14.11.2008.

V-60602/2008-101

# VÝPIS Z KATASTRU NEMOVITOSTÍ

prokazující stav evidovaný k datu 26.02.2015 12:35:02

Okres: CZ0100 Hlavní město Praha

Obec: 554782 Praha

Kat.území: 730955 Karlín

List vlastnictví: 128

V kat. území jsou pozemky vedeny v jedné číselné řadě

Typ vztahu

Oprávnění pro

Povinnost k

## o Věcné břemeno (podle listiny)

právo užívání částí pozemku pro stavbu elektronického komunikačního vedení a zařízení, v právu provozu, údržby, úprav podzemního vedení elektronické komunikační sítě a v právu přístupu dle čl. III sml., dle GP č. 742-44/2006

T-Systems Czech Republic a.s., Na Parcela: 943/1

V-1096/2008-101

Pankráci 1685/19, Nusle, 14000

Praha 4, RČ/IČO: 61059382

Listina Smlouva o zřízení věcného břemene - úplatná ze dne 23.04.2007. Právní účinky vkladu práva ke dni 09.01.2008.

V-1096/2008-101

## o Věcné břemeno (podle listiny)

právo užívání pozemků pro stavbu STL plynovodu a plynovodních přípojek, právo chůze, provozování, oprav, údržby a kontroly stavby a umožnění přístupu - GP č. 432-183/2000

Pražská plynárenská Distribuce, Parcela: 801/1

Z-68506/2007-101

a.s., člen koncernu Pražská

plynárenská, a.s., U plynárny

500/44, Michle, 14000 Praha 4,

RČ/IČO: 27403505

Listina Smlouva o zřízení věcného břemene - úplatná ze dne 19.09.2006. Právní účinky vkladu práva ke dni 09.10.2006.

V-45412/2006-101

Listina Ohlášení přechodu oprávnění (zákon č. 670/2004 Sb., čl. II) ze dne 23.07.2007.

Z-68506/2007-101

## o Věcné břemeno užívání

části pozemku pro stavbu plynovodní přípojky, v právu chůze, provozování, oprav, údržby a kontroly stavby a v umožnění přístupu ke stavbě dle GP č. 659-22/2005

Pražská plynárenská Distribuce, Parcela: 826/1

Z-68506/2007-101

a.s., člen koncernu Pražská

plynárenská, a.s., U plynárny

500/44, Michle, 14000 Praha 4,

RČ/IČO: 27403505

Listina Smlouva o zřízení věcného břemene - úplatná ze dne 02.11.2005. Právní účinky vkladu práva ke dni 10.11.2005.

V-46334/2005-101

Listina Ohlášení přechodu oprávnění (zákon č. 670/2004 Sb., čl. II) ze dne 23.07.2007.

Z-68506/2007-101

## o Věcné břemeno (podle listiny)

právo užívání částí pozemků pro stavbu elektronického komunikačního vedení a zařízení právo provozu, údržby a úprav podzemního vedení elektronické komunikační sítě

právo přístupu

dle čl.III.smlouvy a v rozsahu dle GP č.809-903/2007, č.808-902/2007, č.810-904/2007, č.662-46/2005, č.690-764/2005, č.512-20/2002, č.479-1/2002 a č.480-5/2002

T-Systems Czech Republic a.s., Na Parcela: 800

V-6509/2008-101

Pankráci 1685/19, Nusle, 14000

Parcela: 801/1

V-6509/2008-101

Praha 4, RČ/IČO: 61059382

Parcela: 826/1

V-6509/2008-101

Listina Smlouva o zřízení věcného břemene - úplatná ze dne 01.02.2008. Právní účinky vkladu práva ke dni 07.02.2008.



# VÝPIS Z KATASTRU NEMOVITOSTÍ

prokazující stav evidovaný k datu 26.02.2015 12:35:02

Okres: CZ0100 Hlavní město Praha

Obec: 554782 Praha

Kat.území: 730955 Karlín

List vlastnictví: 128

V kat. území jsou pozemky vedeny v jedné číselné řadě

Typ vztahu

Oprávnění pro

Povinnost k

V-6509/2008-101

## o Věcné břemeno (podle listiny)

právo užívání pozemků pro stavbu inženýrských sítí - el. kabel. vedení NN, právo chůze, provozování, oprav, údržby stavby a stálého přístupu smlouva čl. IV dle GP 769-73/2007

PREdistribuce, a.s., Svornosti  
3199/19a, Smíchov, 15000 Praha 5,  
RČ/IČO: 27376516

Parcela: 801/1

V-6066/2008-101

Listina Smlouva o zřízení věcného břemene - úplatná ze dne 09.01.2008. Právní účinky vkladu práva ke dni 05.02.2008.

V-6066/2008-101

## o Věcné břemeno užívání

části pozemku pro stavbu elektronického komunikačního vedení, dle gpl.č. 715-4/2006

T-Systems Czech Republic a.s., Na  
Pankráci 1685/19, Nusle, 14000  
Praha 4, RČ/IČO: 61059382

Parcela: 943/1

V-59576/2006-101

Listina Smlouva o zřízení věcného břemene - úplatná ze dne 18.12.2006. Právní účinky vkladu práva ke dni 20.12.2006.

V-59576/2006-101

## o Věcné břemeno (podle listiny)

právo užívání částí pozemků pro stavbu elektronického komunikačního vedení a zařízení, právo provozu, údržby, úprav podzemního vedení elektronické komunikační sítě, právo přístupu, dle GP č. 734-77/2006

O2 Czech Republic a.s., Za  
Brumlovkou 266/2, Michle, 14000  
Praha 4, RČ/IČO: 60193336

Parcela: 801/1

V-5545/2007-101

Listina Smlouva o zřízení věcného břemene - úplatná ze dne 13.12.2006. Právní účinky vkladu práva ke dni 02.02.2007.

V-5545/2007-101

## o Věcné břemeno (podle listiny)

užívání částí pozemků pro stavbu telekomunikačního vedení a zařízení a v právu provozu, údržby, úprav podzemního vedení telekomunikační sítě a v právu přístupu dle čl. III smlouvy a dle GP č. 587-81/2003

O2 Czech Republic a.s., Za  
Brumlovkou 266/2, Michle, 14000  
Praha 4, RČ/IČO: 60193336

Parcela: 943/1

V-30724/2006-101

Listina Smlouva o zřízení věcného břemene - úplatná ze dne 26.05.2005. Právní účinky vkladu práva ke dni 30.06.2006.

V-30724/2006-101

## o Věcné břemeno (podle listiny)

užívání částí pozemku pro stavbu inženýrských sítí - STL plynovodu PE D 160, v právu chůze, provozování, oprav, údržby stavby a umožnění stálého přístupu dle gpl.č. 567-42/2003

RCP ISC, s.r.o., Karolínská 661/4,  
Karlín, 18600 Praha, RČ/IČO:

Parcela: 943/1

V-5009/2006-101



# VÝPIS Z KATASTRU NEMOVITOSTÍ

prokazující stav evidovaný k datu 26.02.2015 12:35:02

Okres: CZ0100 Hlavní město Praha

Obec: 554782 Praha

Kat.území: 730955 Karlín

List vlastnictví: 128

V kat. území jsou pozemky vedeny v jedné číselné řadě

Typ vztahu

Oprávnění pro

Povinnost k

26153378

Listina Smlouva o zřízení věcného břemene - úplatná ze dne 03.01.2006. Právní účinky vkladu práva ke dni 30.01.2006.

V-5009/2006-101

## o Věcné břemeno užívání

části pozemku pro stavbu komunikačního vedení a zařízení, v právu provozu, údržby, úprav podzemního vedení komunikační sítě a v právu přístupu dle GP č. 670-176/2005

O2 Czech Republic a.s., Za  
Brumlovkou 266/2, Michle, 14000  
Praha 4, RČ/IČO: 60193336

Parcela: 826/1

V-10231/2006-101

Listina Smlouva o zřízení věcného břemene - úplatná ze dne 19.10.2005. Právní účinky vkladu práva ke dni 03.03.2006.

V-10231/2006-101

## o Věcné břemeno (podle listiny)

užívání části pozemku pro stavbu komunikačního vedení a zařízení a právo provozu, údržby, a úprav podzemního vedení komunikační sítě s právem přístupu dle gpl.č.669-177/2005

O2 Czech Republic a.s., Za  
Brumlovkou 266/2, Michle, 14000  
Praha 4, RČ/IČO: 60193336

Parcela: 826/1

V-10199/2006-101

Listina Smlouva o zřízení věcného břemene - úplatná ze dne 19.10.2005. Právní účinky vkladu práva ke dni 03.03.2006.

V-10199/2006-101

## o Věcné břemeno (podle listiny)

přístup a příjezd k větrací šachtě, za účelem zajištění jejího provozu, odstranění poruch, provádění údržby a rekonstrukcí viz GP č. 709-134/2005

Dopravní podnik hl.m. Prahy  
,akciová společnost, Sokolovská  
42/217, Vysočany, 19000 Praha 9,  
RČ/IČO: 00005886

Parcela: 801/1

V-55253/2005-101

Listina Smlouva kupní, o zřízení věcného břemene - bezúplatná ze dne 20.12.2005. Právní účinky vkladu práva ke dni 28.12.2005.

V-55253/2005-101

## o Věcné břemeno (podle listiny)

Právo chůze, provozování, oprav a údržby stavby a v umožnění přístupu ke stavbě.

Pražská teplárenská a.s.,  
Partyzánská 1/7, Holešovice, 17000  
Praha 7, RČ/IČO: 45273600

Parcela: 801/1

V-27061/2005-101

Listina Smlouva o zřízení věcného břemene - úplatná (dle g.pl.601-145/2003) ze dne 17.06.2005. Právní účinky vkladu práva ke dni 01.07.2005.

V-27061/2005-101

## o Věcné břemeno chůze a jízdy

a umístění informačního zařízení dle g. pl. č. 379-37/1999

OMV Česká republika, s.r.o.,  
Štětкова 1638/18, Nusle, 14000

Parcela: 943/1

V-48564/2003-101

# VÝPIS Z KATASTRU NEMOVITOSTÍ

prokazující stav evidovaný k datu 26.02.2015 12:35:02

Okres: CZ0100 Hlavní město Praha

Obec: 554782 Praha

Kat.území: 730955 Karlín

List vlastnictví: 128

V kat. území jsou pozemky vedeny v jedné číselné řadě

Typ vztahu

Oprávnění pro

Povinnost k

Praha 4, RČ/IČO: 48038687

Listina Smlouva o zřízení věcného břemene - úplatná ze dne 01.12.2003. Právní účinky vkladu práva ke dni 12.12.2003.

V-48564/2003-101

D Jiné zápisy

Typ vztahu

Oprávnění pro

Povinnost k

o Změna výměr obnovou operátu

Parcela:	800	Z-13116/2003-101
Parcela:	801/1	Z-13116/2003-101
Parcela:	860	Z-13116/2003-101
Parcela:	826/1	Z-13116/2003-101
Parcela:	869	Z-13116/2003-101
Parcela:	871	Z-13116/2003-101
Parcela:	873	Z-13116/2003-101
Parcela:	862	Z-13116/2003-101

Plomby a upozornění - Bez zápisu

E Nabývací tituly a jiné podklady zápisu

Listina

o Vznik práva ze zákona zákon č. 172/1991.

POLVZ:269/1998

Z-1100269/1998-101

Pro: Hlavní město Praha, Mariánské náměstí 2/2, Staré Město, 11000 RČ/IČO: 00064581  
Praha 1

o Rozhodnutí o přechodu věci z vlastnictví ČR č.j. 124/43-345/1992 ze dne 11.08.1992.

Z-4232/2002-101

Pro: Hlavní město Praha, Mariánské náměstí 2/2, Staré Město, 11000 RČ/IČO: 00064581  
Praha 1

o Rozhodnutí o přechodu věci z vlastnictví ČR č.j. 124/43-345/1992 ze dne 11.08.1992.

Z-47594/2002-101

Pro: Hlavní město Praha, Mariánské náměstí 2/2, Staré Město, 11000 RČ/IČO: 00064581  
Praha 1

o Rozhodnutí o přechodu věci z vlastnictví ČR č.j. 124/43-345/1992 ze dne 11.08.1992.

Z-31554/2003-101

Pro: Hlavní město Praha, Mariánské náměstí 2/2, Staré Město, 11000 RČ/IČO: 00064581  
Praha 1

o Rozhodnutí o přechodu věci z vlastnictví ČR č.j. 124/43 345/92 ze dne 11.08.1992.

Z-42152/2003-101

Pro: Hlavní město Praha, Mariánské náměstí 2/2, Staré Město, 11000 RČ/IČO: 00064581  
Praha 1

o Rozhodnutí o přechodu věci z vlastnictví ČR č.j. 124/43 345/92 ze dne 11.08.1992.

Nemovitosti jsou v územním obvodu, ve kterém vykonává státní správu katastru nemovitostí ČR  
Katastrální úřad pro hlavní město Prahu, Katastrální pracoviště Praha, kód: 101.

**VÝPIS Z KATASTRU NEMOVITOSTÍ**

prokazující stav evidovaný k datu 26.02.2015 12:35:02

Okres: CZ0100 Hlavní město Praha

Obec: 554782 Praha

Kat.území: 730955 Karlín

List vlastnictví: 128

V kat. území jsou pozemky vedeny v jedné číselné řadě

Listina

Z-42155/2003-101

Pro: Hlavní město Praha, Mariánské náměstí 2/2, Staré Město, 11000 RČ/IČO: 00064581  
Praha 1

F Vztah bonitovaných půdně ekologických jednotek (BPEJ) k parcelám - Bez zápisu

Nemovitosti jsou v územním obvodu, ve kterém vykonává státní správu katastru nemovitostí ČR:  
**Katastrální úřad pro hlavní město Prahu, Katastrální pracoviště Praha, kód: 101.**

Vyhotovil:

Český úřad zeměměřický a katastrální - SCD

Vyhotoveno dálkovým přístupem

Vyhotoveno: 26.02.2015 12:51:56

Podpis, razítko:

Řízení PÚ: .....

**VÝPIS Z KATASTRU NEMOVITOSTÍ**  
prokazující stav evidovaný k datu 26.02.2015 12:35:02

Okres: CZ0100 Hlavní město Praha

Obec: 554782 Praha

Kat.území: 730955 Karlín

List vlastnictví: 434

V kat. území jsou pozemky vedeny v jedné číselné řadě

A Vlastník, jiný oprávněný	Identifikátor	Podíl
Vlastnické právo Česká republika	00000001-001	

Právo hospodaření s majetkem státu

Správa železniční dopravní cesty, státní organizace, 70994234  
Dlážděná 1003/7, Nové Město, 11000 Praha 1

**ČÁSTEČNÝ VÝPIS**

**B Nemovitosti**

Pozemky				
Parcela	Výměra[m2]	Druh pozemku	Způsob využití	Způsob ochrany
874/1	393	ostatní plocha	dráha	památkově chráněné území
875	702	ostatní plocha	dráha	nemovitá kulturní památka, památkově chráněné území

B1 Jiná práva - Bez zápisu

C Omezení vlastnického práva - Bez zápisu

D Jiné zápisy - Bez zápisu

Plomby a upozornění - Bez zápisu

E Nabývací tituly a jiné podklady zápisu

**Listina**

o Smlouva kupní ze dne 26.06.2008. Právní účinky vkladu práva ke dni 04.08.2008.

V-42027/2008-101

Pro: Česká republika

RČ/IČO: 00000001-001

Správa železniční dopravní cesty, státní organizace, Dlážděná  
1003/7, Nové Město, 11000 Praha 1

70994234

F Vztah bonitovaných půdně ekologických jednotek (BPEJ) k parcelám - Bez zápisu

Nemovitosti jsou v územním obvodu, ve kterém vykonává státní správu katastru nemovitostí ČR:

Katastrální úřad pro hlavní město Prahu, Katastrální pracoviště Praha, kód: 101.

Vyhotovil:

Vyhotoveno: 26.02.2015 12:51:56

Český úřad zeměměřický a katastrální - SCD

Vyhotoveno dálkovým přístupem

Podpis, razítko:

Řízení PÚ: .....

# VÝPIS Z KATASTRU NEMOVITOSTÍ

prokazující stav evidovaný k datu 26.02.2015 12:35:02

Okres: CZ0100 Hlavní město Praha

Obec: 554782 Praha

Kat.území: 730955 Karlín

List vlastnictví: 1062

V kat. území jsou pozemky vedeny v jedné číselné řadě

A Vlastník, jiný oprávněný	Identifikátor	Podíl
Vlastnické právo		
České dráhy, a.s., nábřeží Ludvíka Svobody 1222/12, Nové Město, 11000 Praha 1	70994226	

## ČÁSTEČNÝ VÝPIS

### B Nemovitosti

Pozemky Parcela	Výměra[m2]	Druh pozemku	Způsob využití	Způsob ochrany
812/3	444	ostatní plocha	ostatní komunikace	chráněná značka geodetického bodu, pam. zóna - budova, pozemek v památkové zóně
812/4	213	ostatní plocha	ostatní komunikace	chráněná značka geodetického bodu, pam. zóna - budova, pozemek v památkové zóně
858	46	ostatní plocha	dráha	nemovitá kulturní památka, pam. zóna - budova, pozemek v památkové zóně, památkově chráněné území
863/1	1536	ostatní plocha	dráha	pam. zóna - budova, pozemek v památkové zóně
874/5	3138	ostatní plocha	dráha	památkově chráněné území

### B1 Jiná práva - Bez zápisu

### C Omezení vlastnického práva

Typ vztahu

Oprávnění pro

Povinnost k

#### o Věcné břemeno (podle listiny)

zřízení a provozování podzemního komunikačního vedení - dle článku II. smlouvy a v rozsahu dle geom. plánu č. 587-81/2003

O2 Czech Republic a.s., Za Brumlovkou 266/2, Michle, 14000 Praha 4, RČ/IČO: 60193336

Parcela: 874/5

V-69913/2013-101

Listina Smlouva o zřízení věcného břemene - úplatná ze dne 19.12.2013. Právní účinky vkladu práva ke dni 23.12.2013.

V-69913/2013-101

#### o Věcné břemeno (podle listiny)

právo zřídit a provozovat chodník, vozovku a podzemní kabelové vedení SSZ, dle Gp.č. 953-159/2009

Hlavní město Praha, Mariánské náměstí 2/2, Staré Město, 11000 Praha 1, RČ/IČO: 00064581

Parcela: 812/3

V-57702/2011-101

Parcela: 812/4

V-57702/2011-101

Parcela: 863/1

V-57702/2011-101

Listina Smlouva o zřízení věcného břemene - úplatná ze dne 11.11.2011. Právní účinky

Nemovitosti jsou v územním obvodu, ve kterém vykonává státní správu katastru nemovitostí ČR Katastrální úřad pro hlavní město Praha, Katastrální pracoviště Praha, kód: 101.

strana 1

# VÝPIS Z KATASTRU NEMOVITOSTÍ

prokazující stav evidovaný k datu 26.02.2015 12:35:02

Okres: CZ0100 Hlavní město Praha

Obec: 554782 Praha

Kat.území: 730955 Karlín

List vlastnictví: 1062

V kat. území jsou pozemky vedeny v jedné číselné řadě

Typ vztahu

Oprávnění pro

Povinnost k

vkladu práva ke dni 28.11.2011.

V-57702/2011-101

## o Věcné břemeno (podle listiny)

právo zřídít a provozovat podzemní komunikační vedení a zařízení veřejné komunikační sítě (optický kabel) v rozsahu GP č. 938-9/2009 dle čl. II. smlouvy

GTS Czech s.r.o., Přemyslovská  
2845/43, Žižkov, 13000 Praha 3,  
RČ/IČO: 28492170

Parcela: 874/5

V-21310/2011-101

Listina Smlouva o zřízení věcného břemene - úplatná ze dne 18.04.2011. Právní účinky vkladu práva ke dni 04.05.2011.

V-21310/2011-101

## o Věcné břemeno (podle listiny)

právo vstupovat na pozemek a provozování, údržby a opravy potrubí plynovodní přípojky na dobu do 30.6.2017.

OMV Česká republika, s.r.o.,  
Štářkova 1638/18, Nusle, 14000  
Praha 4, RČ/IČO: 48038687

Parcela: 874/5

Z-1100253/2000-101

Listina Smlouva o věcném břemenu V3 13755/2000.

POLVZ:253/2000

Z-1100253/2000-101

## D Jiné zápisy

Typ vztahu

Oprávnění pro

Povinnost k

## o Změna výměr obnovou operátu

Parcela: 858

Z-13116/2003-101

Parcela: 863/1

Z-112880/2007-101

Parcela: 812/4

Z-13116/2003-101

Parcela: 812/3

Z-13116/2003-101

## Plomby a upozornění - Bez zápisu

## E Nabývací tituly a jiné podklady zápisu

Listina

## o Zakladatelská listina Českých drah a.s. (§7 zák. 77/2002 Sb.) ze dne 10.07.2002.

Z-38627/2004-101

Pro: České dráhy, a.s., nábreží Ludvíka Svobody 1222/12, Nové  
Město, 11000 Praha 1

RČ/IČO: 70994226

## F Vztah bonitovaných půdně ekologických jednotek (BPEJ) k parcelám - Bez zápisu



prokazující stav evidovaný k datu 26.02.2015 12:35:02

Obec: 554782 Praha

List vlastnictví: 1062

V kat. území jsou pozemky vedeny v jedné číselné řadě

Vyhotovil:  
Český úřad zeměměřický a katastrální - SCD  
Vyhотовeno dálkovým přístupem

Vyhotoveno: 26.02.2015 12:51:56

Podpis, razitko:

Řízení pŮ: .....

**VÝPIS Z KATASTRU NEMOVITOSTÍ**

prokazující stav evidovaný k datu 26.02.2015 12:35:02

Okres: CZ0100 Hlavní město Praha

Obec: 554782 Praha

Kat.území: 665444 Klánovice

List vlastnictví: 125

V kat. území jsou pozemky vedeny v jedné číselné řadě

A Vlastník, jiný oprávněný	Identifikátor	Podíl
Vlastnické právo Česká republika	00000001-001	

Právo hospodařit s majetkem státu

Správa železniční dopravní cesty, státní organizace,  
Dlážděná 1003/7, Nové Město, 11000 Praha 1

70994234

**ČÁSTEČNÝ VÝPIS****B Nemovitosti**

Pozemky				
Parcela	Výměra[m2]	Druh pozemku	Způsob využití	Způsob ochrany
1174/2	108	ostatní plocha	dráha	
1302/1	42975	ostatní plocha	dráha	
1302/2	36497	ostatní plocha	dráha	
1302/5	4645	ostatní plocha	dráha	
1618	508	ostatní plocha	jiná plocha	

**B1 Jiná práva - Bez zápisu****C Omezení vlastnického práva**

Typ vztahu

Oprávnění pro

Povinnost k

## o Věcné břemeno (podle listiny)

na dobu neurčitou právo zřídít a provozovat komunikační vedení - dle Smlouvy čl.II.  
(GP č.1336-0653/2006)T-Systems Czech Republic a.s., Na Parcela: 1302/2  
Pankráci 1685/19, Nusle, 14000  
Praha 4, RČ/IČO: 61059382

V-59740/2009-101

Listina Smlouva o zřízení věcného břemene - úplatná ze dne 10.11.2009. Právní účinky  
vkladu práva ke dni 23.11.2009.

V-59740/2009-101

**D Jiné zápisy - Bez zápisu****Plomby a upozornění - Bez zápisu****E Nabývací tituly a jiné podklady zápisu**

Listina

## o Železniční kniha vložka 144/ stavba na parcele nedoložena kolaudací.

POLVZ:91/1966

Z-4200091/1966-101

Pro: Česká republika

RČ/IČO: 00000001-001

## o Železniční kniha vložka 144/.

POLVZ:1408/1996

Z-4201408/1996-101

Pro: Česká republika

RČ/IČO: 00000001-001

o Ohlášení práva hospodařit s majetkem státu (§20 zák.č.77/2002 Sb.) čj. -1595/2003 ze dne  
20.08.2003.

# VÝPIS Z KATASTRU NEMOVITOSTÍ

prokazující stav evidovaný k datu 26.02.2015 12:35:02

Okres: CZ0100 Hlavní město Praha

Obec: 554782 Praha

Kat.území: 665444 Klánovice

List vlastnictví: 125

V kat. území jsou pozemky vedeny v jedné číselné řadě

## Listina

- Z-38625/2004-101
- Pro: Správa železniční dopravní cesty, státní organizace, Dlážďená 1003/7, Nové Město, 11000 Praha 1 RČ/IČO: 70994234
- o Smlouva kupní ze dne 26.06.2008. Právní účinky vkladu práva ke dni 04.08.2008.
- V-42027/2008-101
- Pro: Česká republika RČ/IČO: 00000001-001
- Správa železniční dopravní cesty, státní organizace, Dlážďená 1003/7, Nové Město, 11000 Praha 1 70994234
- o Smlouva kupní ze dne 28.01.2009. Právní účinky vkladu práva ke dni 01.10.2009.
- V-49665/2009-101
- Pro: Česká republika RČ/IČO: 00000001-001
- Správa železniční dopravní cesty, státní organizace, Dlážďená 1003/7, Nové Město, 11000 Praha 1 70994234

F Vztah bonitovaných půdně ekologických jednotek (BPEJ) k parcelám - Bez zápisu

Nemovitosti jsou v územním obvodu, ve kterém vykonává státní správu katastru nemovitostí ČR: Katastrální úřad pro hlavní město Prahu, Katastrální pracoviště Praha, kód: 101.

Vyhotovil:  
Český úřad zeměměřický a katastrální - SCD  
Vyhotoveno dálkovým přístupem

Vyhotoveno: 26.02.2015 12:55:03

Podpis, razítko:

Řízení PÚ: .....

**VÝPIS Z KATASTRU NEMOVITOSTÍ**  
prokazující stav evidovaný k datu 26.02.2015 12:35:02

Okres: CZ0204 Kolín

Obec: 533386 Klučov

Kat.území: 666645 Klučov u Českého Brodu

List vlastnictví: 449

V kat. území jsou pozemky vedeny v jedné číselné řadě

A Vlastník, jiný oprávněný	Identifikátor	Podíl
Vlastnické právo Česká republika	00000001-001	

Právo hospodařit s majetkem státu

Správa železniční dopravní cesty, státní organizace,  
Dlážděná 1003/7, Nové Město, 11000 Praha 1

70994234

**ČÁSTEČNÝ VÝPIS**

**B Nemovitosti**

Pozemky

Parcela	Výměra[m2]	Druh pozemku	Způsob využití	Způsob ochrany
509/38	37752	ostatní plocha	dráha	
510	64	zastavěná plocha a nádvoří		
Součástí je stavba: bez čp/če, obč.vyb				
Stavba stojí na pozemku p.č.: 510				

**B1 Jiná práva - Bez zápisu**

**C Omezení vlastnického práva - Bez zápisu**

**D Jiné zápisy**

Typ vztahu

Oprávnění pro

Povinnost k

**o Změna číslování parcel**

Parcela: 509/38 Z-796/2010-204

**o Změna výměr obnovou operátu**

Parcela: 509/38 Z-796/2010-204  
Parcela: 510 Z-796/2010-204

**Plomby a upozornění - Bez zápisu**

**E Nabývací tituly a jiné podklady zápisu**

Listina

**o Železniční kniha vložka 144/.**

POLVZ:172/1966

Z-4100172/1966-204

Pro: Česká republika

RČ/IČO: 00000001-001

Správa železniční dopravní cesty, státní organizace, Dlážděná  
1003/7, Nové Město, 11000 Praha 1

70994234

**o Jiná listina číslo 2706/1994.**

POLVZ:12/1995

Z-4100012/1995-204

Pro: Správa železniční dopravní cesty, státní organizace, Dlážděná  
1003/7, Nové Město, 11000 Praha 1

RČ/IČO: 70994234

**o Ohlášení práva hospodařit s majetkem státu (§20 zák.č.77/2002 Sb.) ze dne 04.07.2003.**  
Z-5285/2003-204

# VÝPIS Z KATASTRU NEMOVITOSTÍ

prokazující stav evidovaný k datu 26.02.2015 12:35:02

Okres: CZ0204 Kolín

Obec: 533386 Klučov

Kat.území: 666645 Klučov u Českého Brodu

List vlastnictví: 449

V kat. území jsou pozemky vedeny v jedné číselné řadě

## Listina

Pro: Správa železniční dopravní cesty, státní organizace, Dlážďená RČ/IČO: 70994234  
1003/7, Nové Město, 11000 Praha 1

F Vztah bonitovaných půdně ekologických jednotek (BPEJ) k parcelám - Bez zápisu

Nemovitosti jsou v územním obvodu, ve kterém vykonává státní správu katastru nemovitostí ČR;  
Katastrální úřad pro Středočeský kraj, Katastrální pracoviště Kolín, kód: 204.

Vyhotovil:

Český úřad zeměměřický a katastrální - SCD

Vyhotoveno dálkovým přístupem

Podpis, razítko:

Vyhotoveno: 26.02.2015 12:57:02

Řízení PÚ: .....

# VÝPIS Z KATASTRU NEMOVITOSTÍ

prokazující stav evidovaný k datu 26.02.2015 12:35:02

Okres: CZ0204 Kolín

Obec: 533165 Kolín

Kat.území: 668150 Kolín

List vlastnictví: 12778

V kat. území jsou pozemky vedeny ve dvou číselných řadách (St. = stavební parcela)

A Vlastník, jiný oprávněný	Identifikátor	Podíl
Vlastnické právo Česká republika	00000001-001	

Právo hospodařit s majetkem státu

Správa železniční dopravní cesty, státní organizace, 70994234  
Dlážděná 1003/7, Nové Město, 11000 Praha 1

## ČÁSTEČNÝ VÝPIS

### B Nemovitosti

Pozemky

Parcela	Výměra[m2]	Druh pozemku	Způsob využití	Způsob ochrany
3029/1	43704	ostatní plocha	dráha	

### B1 Jiná práva - Bez zápisu

### C Omezení vlastnického práva

Typ vztahu

Oprávnění pro

Povinnost k

#### o Věcné břemeno (podle listiny)

právo vstupu za účelem umístění, údržby a oprav kabelů VN a NN v rozsahu dle g.pl.č.4664-1/2009

ČEZ Distribuce, a. s., Teplická  
874/8, Děčín IV-Podmokly, 40502  
Děčín, RČ/IČO: 24729035

Parcela: 3029/1

V-7868/2013-204

Listina Smlouva o zřízení věcného břemene - bezúplatná

ze dne 28.11.2013. Právní účinky vkladu práva ke dni 23.12.2013.

V-7868/2013-204.

Právní účinky zápisu ke dni 12.02.2014. Zápis proveden dne 12.02.2014.

Z-1054/2014-204

#### o Věcné břemeno (podle listiny)

právo zřídít a provozovat vedení veřejného osvětlení, a to v rozsahu dle g.pl.č. 4764-25/2009

Město Kolín, Karlovo náměstí 78,  
Kolín I, 28002 Kolín, RČ/IČO:  
00235440

Parcela: 3029/1

V-3212/2010-204

Listina Smlouva o zřízení věcného břemene - úplatná ze dne 13.04.2010. Právní účinky vkladu práva ke dni 03.06.2010.

V-3212/2010-204

#### o Věcné břemeno (podle listiny)

zřídít a provozovat vedení STL plynovodu, a to v rozsahu dle g.p.č. 4183-101/2007 ze dne 6.3.2007

RWE GasNet, s.r.o., Klišská 940/96, Parcela: 3029/1  
Klíše, 40001 Ústí nad Labem,  
RČ/IČO: 27295567

Z-34/2010-204

Listina Smlouva o zřízení věcného břemene - úplatná ze dne 27.08.2007. Právní účinky vkladu práva ke dni 29.11.2007.

V-6939/2007-204

Listina Výpis z obchodního rejstříku prokazující přeměnu obchodní společnosti fúzí ze dne 30.12.2009.



# VÝPIS Z KATASTRU NEMOVITOSTÍ

prokazující stav evidovaný k datu 26.02.2015 12:35:02

Okres: CZ0204 Kolín

Obec: 533165 Kolín

Kat.území: 668150 Kolín

List vlastnictví: 12778

V kat. území jsou pozemky vedeny ve dvou číselných řadách (St. = stavební parcela)

Typ vztahu

Oprávnění pro

Povinnost k

Z-34/2010-204

## o Věcné břemeno (podle listiny)

zřídít a provozovat vedení STL plynovodu včetně jeho příslušenství, vstupu a vjezdu v souvislosti s opravami, rekonstrukcemi a provozováním plynovodu v rozsahu dle geometrického plánu číslo 4718-89/2009

RWE GasNet, s.r.o., Klišská 940/96, Parcela: 3029/1

V-5927/2009-204

Klíše, 40001 Ústí nad Labem,

RČ/IČO: 27295567

Listina Smlouva o zřízení věcného břemene - úplatná č.37/09/4114 ze dne 14.09.2009. Právní účinky vkladu práva ke dni 13.11.2009.

V-5927/2009-204

D Jiné zápisy - Bez zápisu

Plomby a upozornění - Bez zápisu

E Nabývací tituly a jiné podklady zápisu

Listina

## o Pozemková kniha Seznam III.

Z-1077/2005-204

Pro: Česká republika

RČ/IČO: 00000001-001

## o Ohlášení práva hospodařit s majetkem státu (§20 zák.č.77/2002 Sb.) ze dne 14.02.2005.

Z-2068/2005-204

Pro: Správa železniční dopravní cesty, státní organizace, Dlážděná 1003/7, Nové Město, 11000 Praha 1

RČ/IČO: 70994234

F Vztah bonitovaných půdně ekologických jednotek (BPEJ) k parcelám - Bez zápisu

Nemovitosti jsou v územním obvodu, ve kterém vykonává státní správu katastru nemovitostí ČR: Katastrální úřad pro Středočeský kraj, Katastrální pracoviště Kolín, kód: 204.

Vyhotovil:

Český úřad zeměměřický a katastrální - SCD

Vyhotoveno dálkovým přístupem

Vyhotoveno: 26.02.2015 13:00:39

Podpis, razítko:

Řízení PÚ: .....

**VÝPIS Z KATASTRU NEMOVITOSTÍ**  
prokazující stav evidovaný k datu 26.02.2015 12:35:02

Okres: CZ0204 Kolín

Obec: 533165 Kolín

Kat.území: 668150 Kolín

List vlastnictví: 13080

V kat. území jsou pozemky vedeny ve dvou číselných řadách (St. = stavební parcela)

A Vlastník, jiný oprávněný	Identifikátor	Podíl
Vlastnické právo		
České dráhy, a.s., nábreží Ludvíka Svobody 1222/12, Nové Město, 11000 Praha 1	70994226	

**ČÁSTEČNÝ VÝPIS**

**B Nemovitosti**

Pozemky

Parcela

Výměra[m2]

Druh pozemku

Způsob využití

Způsob ochrany

St. 2528

18 zastavěná plocha a  
nádvoří

Na pozemku stojí stavba: bez čp/če, jiná st., LV 12778

**B1 Jiná práva - Bez zápisu**

**C Omezení vlastnického práva - Bez zápisu**

**D Jiné zápisy**

Typ vztahu

Oprávnění pro

Povinnost k

o Změna výměr obnovou operátu

Parcela: St. 2528

Z-2241/2005-204

**Plomby a upozornění - Bez zápisu**

**E Nabývací tituly a jiné podklady zápisu**

Listina

o Zakladatelská listina Českých drah a.s. (§7 zák. 77/2002 Sb.) ze dne 10.07.2002.

Z-2068/2005-204

Pro: České dráhy, a.s., nábreží Ludvíka Svobody 1222/12, Nové Město, 11000 Praha 1

RČ/IČO: 70994226

**F Vztah bonitovaných půdně ekologických jednotek (BPEJ) k parcelám - Bez zápisu**

Nemovitosti jsou v územním obvodu, ve kterém vykonává státní správu katastru nemovitostí ČR:  
**Katastrální úřad pro Středočeský kraj, Katastrální pracoviště Kolín, kód: 204.**

Vyhotovil:

Český úřad zeměměřický a katastrální - SCD

Vyhotoveno dálkovým přístupem

Vyhotoveno: 26.02.2015 13:00:39

Podpis, razítko:

Řízení PÚ: .....

**VÝPIS Z KATASTRU NEMOVITOSTÍ**

prokazující stav evidovaný k datu 26.02.2015 12:35:02

Okres: CZ0206 Mělník

Obec: 534951 Kralupy nad Vltavou

Kat.území: 672718 Kralupy nad Vltavou

List vlastnictví: 3665

V kat. území jsou pozemky vedeny ve dvou číselných řadách (St. = stavební parcela)

A Vlastník, jiný oprávněný	Identifikátor	Podíl
Vlastnické právo		
SJM Sirakov Todor a Sirakova Milada, Čechova 478, Mikovice, 27801 Kralupy nad Vltavou	440930/168 496018/045	
SJM = společné jmění manželů		

**ČÁSTEČNÝ VÝPIS****B Nemovitosti**

Pozemky					
Parcela	Výměra[m2]	Druh pozemku	Způsob využití	Způsob ochrany	
St. 360	50	zastavěná plocha a nádvoří	zbořeniště		

B1 Jiná práva - Bez zápisu

C Omezení vlastnického práva - Bez zápisu

D Jiné zápisy - Bez zápisu

Plomby a upozornění - Bez zápisu

E Nabývací tituly a jiné podklady zápisu

**Listina**

o Kupní smlouva V11 1928/2000 ze dne 21.6.2000, právní účinky vkladu ke dni 3.7.2000.

POLVZ:340/2000

Z-5200340/2000-206

Pro: Sirakov Todor a Sirakova Milada, Čechova 478, Mikovice, 27801 Kralupy nad Vltavou

RČ/IČO: 440930/168

496018/045

F Vztah bonitovaných půdně ekologických jednotek (BPEJ) k parcelám - Bez zápisu

Nemovitosti jsou v územním obvodu, ve kterém vykonává státní správu katastru nemovitostí ČR:  
Katastrální úřad pro Středočeský kraj, Katastrální pracoviště Mělník, kód: 206.

Vyhotovil:

Český úřad zeměměřický a katastrální - SCD

Vyhotoveno dálkovým přístupem

Podpis, razítko:

Vyhotoveno: 26.02.2015 13:02:51

Řízení PÚ: .....

**VÝPIS Z KATASTRU NEMOVITOSTÍ**  
 prokazující stav evidovaný k datu 26.02.2015 12:35:02

Okres: CZ0206 Mělník

Obec: 534951 Kralupy nad Vltavou

Kat.území: 672718 Kralupy nad Vltavou

List vlastnictví: 4366

V kat. území jsou pozemky vedeny ve dvou číselných řadách (St. = stavební parcela)

A Vlastník, jiný oprávněný	Identifikátor	Podíl
Vlastnické právo		
České dráhy, a.s., nábreží Ludvíka Svobody 1222/12, Nové Město, 11000 Praha 1	70994226	

**ČÁSTEČNÝ VÝPIS**

**B Nemovitosti**

*Pozemky*

Parcela	Výměra[m2]	Druh pozemku	Způsob využití	Způsob ochrany
9	8383	ostatní plocha	jiná plocha	
492/11	125699	ostatní plocha	dráha	

**B1 Jiná práva**

*Typ vztahu*

*Oprávnění pro*

*Povinnost k*

o Věcné břemeno (podle listiny)

trpěti následky provozu dráhy  
(pol.v.z.687/1971)

Parcela: 492/11

Parcela: St. 21/1

Z-13045/2004-206

Listina Pozemková kniha č.d.-7377/1896.

Z-7719/2003-206

o Věcné břemeno (podle listiny)

trpěti následky provozu dráhy  
(pol.v.z.687/1971)

Parcela: 492/11

Parcela: St. 21/2

Z-13045/2004-206

Listina Pozemková kniha č.d.-7377/1896.

Z-7719/2003-206

o Věcné břemeno (podle listiny)

trpěti následky provozu dráhy  
(pol.v.z.687/1971)

Parcela: 492/11

Parcela: St. 200

Z-13045/2004-206

Listina Pozemková kniha č.d.-7377/1896.

Z-7719/2003-206

o Věcné břemeno (podle listiny)

trpěti následky provozu dráhy  
(pol.v.z.687/1971)

Parcela: 492/11

Parcela: St. 206

Z-13045/2004-206

Listina Pozemková kniha č.d.-7377/1896.

Z-7719/2003-206

o Věcné břemeno (podle listiny)

trpěti následky provozu dráhy  
(pol.v.z.687/1971)

Parcela: 492/11

Parcela: St. 212/1

Z-13045/2004-206

Listina Pozemková kniha č.d.-7377/1896.

Z-7719/2003-206

o Věcné břemeno (podle listiny)

trpěti následky provozu dráhy  
(pol.v.z.687/1971)

Nemovitosti jsou v územním obvodu, ve kterém vykonává státní správu katastru nemovitostí ČR

Katastrální úřad pro Středočeský kraj, Katastrální pracoviště Mělník, kód: 206.

## VÝPIS Z KATASTRU NEMOVITOSTÍ

prokazující stav evidovaný k datu 26.02.2015 12:35:02

Okres: CZ0206 Mělník

Obec: 534951 Kralupy nad Vltavou

Kat.území: 672718 Kralupy nad Vltavou

List vlastnictví: 4366

V kat. území jsou pozemky vedeny ve dvou číselných řadách (St. = stavební parcela)

Typ vztahu	Oprávnění pro	Povinnost k	
	Parcela: 492/11	Parcela: 95/15	Z-13045/2004-206
	Listina Pozemková kniha č.d.-7377/1896.		
			Z-7719/2003-206
o Věcné břemeno (podle listiny)	trpěti následky provozu dráhy (pol.v.z.687/1971)		
	Parcela: 492/11	Parcela: St. 21/1	Z-13045/2004-206
	Listina Pozemková kniha č.d.-7377/1896.		
			Z-7719/2003-206
o Věcné břemeno (podle listiny)	trpěti následky provozu dráhy (pol.v.z.687/1971)		
	Parcela: 492/11	Parcela: St. 200	Z-13045/2004-206
	Listina Pozemková kniha č.d.-7377/1896.		
			Z-7719/2003-206
o Věcné břemeno (podle listiny)	trpěti následky provozu dráhy (pol.v.z.687/1971)		
	Parcela: 492/11	Parcela: St. 158	Z-13045/2004-206
	Listina Pozemková kniha č.d.-5093/1896.		
			Z-7719/2003-206
o Věcné břemeno (podle listiny)	trpěti následky provozu dráhy (pol.v.z.687/1971)		
	Parcela: 492/11	Parcela: St. 189	Z-13045/2004-206
	Listina Pozemková kniha č.d.-9637/1896.		
			Z-7719/2003-206

## C Omezení vlastnického práva

Typ vztahu	Oprávnění pro	Povinnost k	
o Věcné břemeno (podle listiny)	- právo zřídit a provozovat stavbu STL plynovodu - právo vstupu a vjezdu v souvislosti se zřízením, stavebními úpravami, opravami a provozováním distribuční soustavy a plynovodních přípojek		
	RWE GasNet, s.r.o., Klišská 940/96, Parcela: 492/11		V-2606/2012-206
	Klíše, 40001 Ústí nad Labem, RČ/IČO: 27295567		
	Listina Smlouva o zřízení věcného břemene - úplatná ze dne 16.05.2012. Právní účinky vkladu práva ke dni 31.05.2012.		
			V-2606/2012-206
o Věcné břemeno (podle listiny)	zřízení a provozování NTL plynovodu		
	RWE GasNet, s.r.o., Klišská 940/96, Parcela: 492/11		Z-55/2010-206

Nemovitosti jsou v územním obvodu, ve kterém vykonává státní správu katastru nemovitostí ČR

Katastrální úřad pro Středočeský kraj, Katastrální pracoviště Mělník, kód: 206.

# VÝPIS Z KATASTRU NEMOVITOSTÍ

prokazující stav evidovaný k datu 26.02.2015 12:35:02

Okres: CZ0206 Mělník

Obec: 534951 Kralupy nad Vltavou

Kat.území: 672718 Kralupy nad Vltavou

List vlastnictví: 4366

V kat. území jsou pozemky vedeny ve dvou číselných řadách (St. = stavební parcela)

Typ vztahu

Oprávnění pro

Povinnost k

Klíše, 40001 Ústí nad Labem,

RČ/IČO: 27295567

Listina Smlouva o zřízení věcného břemene - úplatná ze dne 15.05.2008, Právní účinky vkladu práva ke dni 27.06.2008.

V-3374/2008-206

Listina Dohoda společníků o sloučení obchodních společností ze dne 29.12.2009.

Z-55/2010-206

o Věcné břemeno (podle listiny)

služebnost položení vodovodu

Vodárny Kladno - Mělník, a.s., U

Parcela: 492/11

Z-7835/2006-206

vodojemu 3085, 27201 Kladno,

RČ/IČO: 46356991

Listina Pozemková kniha číslo deníku 45977/1895

pol.v.z. 687/1991.

Z-13045/2004-206

D Jiné zápisy - Bez zápisu

Plomby a upozornění - Bez zápisu

E Nabývací tituly a jiné podklady zápisu

Listina

o Zakladatelská listina Českých drah a.s. (§7 zák. 77/2002 Sb.).

Z-13045/2004-206

Pro: České dráhy, a.s., nábřeží Ludvíka Svobody 1222/12, Nové Město, 11000 Praha 1

RČ/IČO: 70994226

F Vztah bonitovaných půdně ekologických jednotek (BPEJ) k parcelám - Bez zápisu

Nemovitosti jsou v územním obvodu, ve kterém vykonává státní správu katastru nemovitostí ČR:

Katastrální úřad pro Středočeský kraj, Katastrální pracoviště Mělník, kód: 206.

Vyhotovil:

Vyhotoveno: 26.02.2015 13:02:51

Český úřad zeměměřický a katastrální - SCD

Vyhotoveno dálkovým přístupem

Podpis, razítko:

Řízení PÚ: .....



**VÝPIS Z KATASTRU NEMOVITOSTÍ**  
prokazující stav evidovaný k datu 26.02.2015 12:55:02

Okres: CZ0100 Hlavní město Praha

Obec: 554782 Praha

Kat.území: 731226 Kyje

List vlastnictví: 230

V kat. území jsou pozemky vedeny v jedné číselné řadě

A Vlastník, jiný oprávněný	Identifikátor	Podíl
Vlastnické právo		
Česká republika	00000001-001	
Právo hospodařit s majetkem státu		
Správa železniční dopravní cesty, státní organizace, Dlážděná 1003/7, Nové Město, 11000 Praha 1	70994234	

**ČÁSTEČNÝ VÝPIS**

**B Nemovitosti**

*Pozemky*

Parcela	Výměra[m2]	Druh pozemku	Způsob využití	Způsob ochrany
2838/1	58308	ostatní plocha	dráha	

**B1 Jiná práva - Bez zápisu**

**C Omezení vlastnického práva**

*Typ vztahu*

*Oprávnění pro*

*Povinnost k*

o Věcné břemeno (podle listiny)

spočívající v právu zřídít a provozovat na dotčených pozemcích komunikační vedení dle GP 1389-417/01, zřizuje se na dobu neurčitou

Parcela: 2581/2 k.ú. Záběhlice Parcela: 2838/1 Z-89544/2010-101

Listina Smlouva o zřízení věcného břemene - úplatná ze dne 28.04.2006. Právní účinky vkladu práva ke dni 03.05.2006.

V-20162/2006-101

o Věcné břemeno (podle listiny)

zřizovat, provozovat, udržovat a opravovat podzemní komunikační vedení a zařízení veřejné komunikační sítě - sml. čl. II, dle GP 1475-3904/2001 (na dobu neurčitou)

Parcela: 2581/2 k.ú. Záběhlice Parcela: 2838/1 Z-89544/2010-101

Listina Smlouva o zřízení věcného břemene - úplatná ze dne 14.03.2006. Právní účinky vkladu práva ke dni 15.03.2006.

V-12015/2006-101

**D Jiné zápisy - Bez zápisu**

**Plomby a upozornění - Bez zápisu**

**E Nabývací tituly a jiné podklady zápisu**

*Listina*

o Jiná listina číslo 1909 Pokyny č. 9 ČUZK (dle zák. 9/1993 Sb.).

POLVZ:475/1997

Z-7800475/1997-101

Pro: Česká republika

RČ/IČO: 00000001-001

o Ohlášení práva hospodařit s majetkem státu (§20 zák.č.77/2002 Sb.) čj. -1595/2003 ze dne 20.08.2003.

Z-38630/2004-101

Nemovitosti jsou v územním obvodu, ve kterém vykonává státní správu katastru nemovitostí ČR

Katastrální úřad pro hlavní město Prahu, Katastrální pracoviště Praha, kód: 101.

**VÝPIS Z KATASTRU NEMOVITOSTÍ**

prokazující stav evidovaný k datu 26.02.2015 12:55:02

Okres: CZ0100 Hlavní město Praha

Obec: 554782 Praha

Kat.území: 731226 Kyje

List vlastnictví: 230

V kat. území jsou pozemky vedeny v jedné číselné řadě

*Listina*

Pro: Správa železniční dopravní cesty, státní organizace, Dlážďená RČ/IČO: 70994234  
1003/7, Nové Město, 11000 Praha 1

---

F Vztah bonitovaných půdně ekologických jednotek (BPEJ) k parcelám - Bez zápisu

---

Nemovitosti jsou v územním obvodu, ve kterém vykonává státní správu katastru nemovitostí ČR:  
Katastrální úřad pro hlavní město Prahu, Katastrální pracoviště Praha, kód: 101.

Vyhotovil:

Vyhotoveno: 26.02.2015 13:04:47

Český úřad zeměměřický a katastrální - SCD

Vyhotoveno dálkovým přístupem

Podpis, razítko:

Řízení PÚ: .....

# VÝPIS Z KATASTRU NEMOVITOSTÍ

prokazující stav evidovaný k datu 26.02.2015 12:55:02

Okres: CZ020A Praha-západ

Obec: 539414 Libčice nad Vltavou

Kat.území: 681822 Letky

List vlastnictví: 1191

V kat. území jsou pozemky vedeny v jedné číselné řadě

A Vlastník, jiný oprávněný	Identifikátor	Podíl
Vlastnické právo		
Česká republika	00000001-001	

Právo hospodařit s majetkem státu

Správa železniční dopravní cesty, státní organizace,  
Dlážděná 1003/7, Nové Město, 11000 Praha 1

70994234

## ČÁSTEČNÝ VÝPIS

### B Nemovitosti

Pozemky	Parcela	Výměra[m2]	Druh pozemku	Způsob využití	Způsob ochrany
	638/1	260876	ostatní plocha	dráha	
	638/9	5923	ostatní plocha	dráha	

### B1 Jiná práva - Bez zápisu

### C Omezení vlastnického práva

Typ vztahu

Oprávnění pro

Povinnost k

#### o Věcné břemeno (podle listiny)

provozování vedení STL plynovodu  
v rozsahu dle GP č. 251-2007009/2007

RWE GasNet, s.r.o., Klišská 940/96, Parcela: 638/1  
Klíše, 40001 Ústí nad Labem,  
RČ/IČO: 27295567

Z-56/2010-210

Listina Smlouva o zřízení věcného břemene - úplatná ze dne 25.06.2007. Právní účinky  
vkladu práva ke dni 28.06.2007.

V-6474/2007-210

Listina Výpis z obchodního rejstříku prokazující přeměnu obchodní společnosti fúzí ze dne  
01.10.2009.

Z-56/2010-210

#### o Věcné břemeno (podle listiny)

užívání za účelem umístění stavby podzemního kabelového vedení

a práva vstupu a vjezdu za účelem provozu, oprav a údržby podzemního kabelového vedení  
v rozsahu dle GP č. 193-41/2003

SCREWS & WIRE Libčice a.s., Areál Parcela: 638/1  
Šroubáren č.ev. 43, 25266 Libčice  
nad Vltavou, RČ/IČO: 26948672

V-294/2006-210

Listina Smlouva o zřízení věcného břemene - úplatná ze dne 02.01.2006. Právní účinky  
vkladu práva ke dni 13.01.2006.

V-294/2006-210

### D Jiné zápisy - Bez zápisu

### Plomby a upozornění - Bez zápisu

### E Nabývací tituly a jiné podklady zápisu

Listina

Nemovitosti jsou v územním obvodu, ve kterém vykonává státní správu katastru nemovitostí ČR  
Katastrální úřad pro Středočeský kraj, Katastrální pracoviště Praha-západ, kód: 210.

# VÝPIS Z KATASTRU NEMOVITOSTÍ

prokazující stav evidovaný k datu 26.02.2015 12:55:02

Okres: CZ020A Praha-západ

Obec: 539414 Libčice nad Vltavou

Kat.území: 681822 Letky

List vlastnictví: 1191

V kat. území jsou pozemky vedeny v jedné číselné řadě

## Listina

- o Ohlášení práva hospodařit s majetkem státu (§20 zák.č.77/2002 Sb.) ze dne 20.08.2003.

Z-14046/2004-210

Pro: Správa železniční dopravní cesty, státní organizace, Dlážděná 1003/7, Nové Město, 11000 Praha 1  
Česká republika

RČ/IČO: 70994234

00000001-001

- o Smlouva kupní ze dne 26.06.2008. Právní účinky vkladu práva ke dni 04.08.2008.

V-8020/2008-210

Pro: Česká republika  
Správa železniční dopravní cesty, státní organizace, Dlážděná 1003/7, Nové Město, 11000 Praha 1

RČ/IČO: 00000001-001

70994234

F Vztah bonitovaných půdně ekologických jednotek (BPEJ) k parcelám - Bez zápisu

Nemovitosti jsou v územním obvodu, ve kterém vykonává státní správu katastru nemovitostí ČR:  
Katastrální úřad pro Středočeský kraj, Katastrální pracoviště Praha-západ, kód: 210.

Vyhotovil:  
Český úřad zeměměřický a katastrální - SCD  
Vyhotoveno dálkovým přístupem

Vyhotoveno: 26.02.2015 13:05:55

Podpis, razítko:

Řízení PÚ: .....

# VÝPIS Z KATASTRU NEMOVITOSTÍ

prokazující stav evidovaný k datu 26.02.2015 12:55:02

Okres: CZ020A Praha-západ

Obec: 539414 Libčice nad Vltavou

Kat.území: 681831 Libčice nad Vltavou

List vlastnictví: 1200

V kat. území jsou pozemky vedeny v jedné číselné řadě

A Vlastník, jiný oprávněný	Identifikátor	Podíl
Vlastnické právo Česká republika	00000001-001	

Právo hospodařit s majetkem státu

Správa železniční dopravní cesty, státní organizace,  
Dlážděná 1003/7, Nové Město, 11000 Praha 1

70994234

## ČÁSTEČNÝ VÝPIS

### B Nemovitosti

Pozemky

Parcela

Výměra[m2]

Druh pozemku

Způsob využití

Způsob ochrany

47

437 zastavěná plocha a  
nádvoří

Součástí je stavba: bez čp/če, obč.vyb.

Stavba stojí na pozemku p.č.: 47

### B1 Jiná práva - Bez zápisu

### C Omezení vlastnického práva - Bez zápisu

### D Jiné zápisy - Bez zápisu

### Plomby a upozornění - Bez zápisu

### E Nabývací tituly a jiné podklady zápisu

### Listina

- o Ohlášení práva hospodařit s majetkem státu (§20 zák.č.77/2002 Sb.) ze dne 20.08.2003.

Z-14046/2004-210

Pro: Česká republika

RČ/IČO: 00000001-001

Správa železniční dopravní cesty, státní organizace, Dlážděná  
1003/7, Nové Město, 11000 Praha 1

70994234

- o Smlouva kupní ze dne 26.06.2008. Právní účinky vkladu práva ke dni 04.08.2008.

V-8020/2008-210

Pro: Správa železniční dopravní cesty, státní organizace, Dlážděná  
1003/7, Nové Město, 11000 Praha 1

RČ/IČO: 70994234

Česká republika

00000001-001

### F Vztah bonitovaných půdně ekologických jednotek (BPEJ) k parcelám - Bez zápisu

**VÝPIS Z KATASTRU NEMOVITOSTÍ**  
**prokazující stav evidovaný k datu 26.02.2015 12:55:02**

Okres: CZ020A Praha-západ

Obec: 539414 Libčice nad Vltavou

Kat.území: 681831 Libčice nad Vltavou

List vlastnictví: 1200

V kat. území jsou pozemky vedeny v jedné číselné řadě

---

Nemovitosti jsou v územním obvodu, ve kterém vykonává státní správu katastru nemovitostí ČR:  
**Katastrální úřad pro Středočeský kraj, Katastrální pracoviště Praha-západ, kód: 210.**

Vyhotovil:

Vyhotoveno: 26.02.2015 13:07:14

Český úřad zeměměřický a katastrální - SCD

Vyhotoveno dálkovým přístupem

Podpis, razítko:

Řízení PÚ: .....



prokazující stav evidovaný k datu 26.02.2015 12:55:02

Obec: 539414 Libčice nad Vltavou

List vlastnictví: 1201

V kat. území jsou pozemky vedeny v jedné číselné řadě

A Vlastník, jiný oprávněný	Identifikátor	Podíl
Vlastnické právo		
České dráhy, a.s., nábřeží Ludvíka Svobody 1222/12, Nové Město, 11000 Praha 1	70994226	

## B Nemovitosti

Pozemky				
Parcela	Výměra[m2]	Druh pozemku	Způsob využití	Způsob ochrany
44	485	zastavěná plocha a nádvoří		
Součástí je stavba: Libčice nad Vltavou, č.p. 33, doprava				
Stavba stojí na pozemku p.č.: 44				
752/4	51259	ostatní plocha	jiná plocha	

B1 Jiná práva - Bez zápisu

C Omezení vlastnického práva

Typ vztahu	Oprávnění pro	Povinnost k

o Věcné břemeno (podle listiny)

zřízení a provozování vedení optického kabelu v HDPE chráničce  
v rozsahu dle GP č. 535-13/2012

Libčice.net, Zahradní 771, 25266

Parcela: 752/4

V-9626/2013-210

Libčice nad Vltavou, RČ/IČO:

26998114

*Listina* Smlouva o zřízení věcného břemene - úplatná ze dne 22.10.2013. Právní účinky vkladu práva ke dni 18.11.2013.

V-9626/2013-210

o Věcné břemeno (podle listiny)

zřízení a provozování protipovodňové zábrany - uzávěry mostů v rozsahu dle GP č. 552-18/2013

Město Libčice nad Vltavou, náměstí

Parcela: 752/4

V-8925/2013-210

Svobody 90, 25266 Libčice nad

Vltavou, RČ/IČO: 00241407

*Listina Smlouva o zřízení věcného břemene - úplatná ze dne 28.08.2013. Právní účinky vkladu práva ke dni 29.10.2013.*

V-8925/2013-210

o Věcné břemeno (podle listiny)

zřízení a provozování dešťové kanalizace  
v rozsahu dle geometrického plánu č. 361-18/2004

Město Libčice nad Vltavou, náměstí

Parcela: 752/4

V-6096/2011-210

Svobody 90, 25266 Libčice nad

Vltavou, RČ/IČO: 00241407

*Listina Smlouva o zřízení věcného břemene - úplatná ze dne 30.01.2007. Právní účinky vkladu práva ke dni 15.05.2007.*

V-4569/2007-210

- o Věcné břemeno chůze a jízdy

v rozsahu dle GP 487-11/2010

# VÝPIS Z KATASTRU NEMOVITOSTÍ

prokazující stav evidovaný k datu 26.02.2015 12:55:02

Okres: CZ020A Praha-západ

Obec: 539414 Libčice nad Vltavou

Kat.území: 681831 Libčice nad Vltavou

List vlastnictví: 1201

V kat. území jsou pozemky vedeny v jedné číselné řadě

Typ vztahu

Oprávnění pro

Povinnost k

Parcela: 752/5

Parcela: 752/4

V-6096/2011-210

Listina Smlouva kupní, o zřízení věcného břemene - úplatná ze dne 04.07.2011. Právní účinky vkladu práva ke dni 22.07.2011.

V-6096/2011-210

D Jiné zápisy - Bez zápisu

Plomby a upozornění - Bez zápisu

E Nabývací tituly a jiné podklady zápisu

Listina

o Zakladatelská listina Českých drah a.s. (§7 zák. 77/2002 Sb.) ze dne 10.07.2002.

Z-14046/2004-210

Pro: České dráhy, a.s., nábreží Ludvíka Svobody 1222/12, Nové Město, 11000 Praha 1

RČ/IČO: 70994226

F Vztah bonitovaných půdně ekologických jednotek (BPEJ) k parcelám - Bez zápisu

Nemovitosti jsou v územním obvodu, ve kterém vykonává státní správu katastru nemovitostí ČR: Katastrální úřad pro Středočeský kraj, Katastrální pracoviště Praha-západ, kód: 210.

Vyhotovil:

Český úřad zeměměřický a katastrální - SCD

Vyhotoveno dálkovým přístupem

Podpis, razítko:

Vyhotoveno: 26.02.2015 13:07:14

Řízení PÚ: .....

prokazující stav evidovaný k datu 26.02.2015 12:55:02

Obec: 554782 Praha

List vlastnictvi: 391

V kat. území jsou pozemky vedeny v jedné číselné řadě

A Vlastník, jiný oprávněný	Identifikátor	Podíl
Vlastnické právo Česká republika	00000001-001	
Právo hospodařit s majetkem státu Povodí Vltavy, státní podnik, Holečkova 106/8, Smichov, 15000 Praha 5	70889953	

## B Nemovitosti

## Pozemky

Parcela	Výměra[m2]	Druh pozemku	Způsob využití	Způsob ochrany
3973/1	5200	ostatní plocha	jiná plocha	památkově chráněné území
4009/1	185052	vodní plocha	koryto vodního toku přirozené nebo upravené	památkově chráněné území

B1 Jiná práva - Bez zápisu

C Omezení vlastnického práva - Bez zápisu

D Jiné závisy

Typ vztahu

Oprávnění pro

Povinnost k

- o Změna výměr obnovou operátu

Parcela: 3973/1

Z-91142/2013-101

Flomby a upozornění - Bez zápisu

E    *Nabývací tituly a jiné podklady zápisu*

Listina

o Ohlášení zániku práva hospodaření a vzniku práva hospodařit N.zn.: 2006/37167/213 ze dne 25.07.2006.

Z-56673/2006-101

Pro: Povodí Vltavy, státní podnik, Holečkova 106/8, Smíchov, 15000  
Praha 5  
Česká republika

ŘČ/IČO: 70889953

00000001-001

F Vztah bonitovaných půdně ekologických jednotek (BPEJ) k parcelám - Bez zápisu

**VÝPIS Z KATASTRU NEMOVITOSTÍ**  
prokazující stav evidovaný k datu 26.02.2015 12:55:02

Okres: CZ0100 Hlavní město Praha

Obec: 554782 Praha

Kat.území: 730891 Libeň

List vlastnictví: 391

V kat. území jsou pozemky vedeny v jedné číselné řadě

---

Nemovitosti jsou v územním obvodu, ve kterém vykonává státní správu katastru nemovitostí ČR:  
**Katastrální úřad pro hlavní město Prahu, Katastrální pracoviště Praha, kód: 101.**

Vyhotovil:

Český úřad zeměměřický a katastrální - SCD

Vyhotoveno dálkovým přístupem

Podpis, razítko:

Vyhotoveno: 26.02.2015 13:17:51

Řízení PÚ: .....

# VÝPIS Z KATASTRU NEMOVITOSTÍ

prokazující stav evidovaný k datu 26.02.2015 12:55:02

Okres: CZ0100 Hlavní město Praha

Obec: 554782 Praha

Kat.území: 730891 Libeň

List vlastnictví: 1439

V kat. území jsou pozemky vedeny v jedné číselné řadě

A Vlastník, jiný oprávněný	Identifikátor	Podíl
----------------------------	---------------	-------

Vlastnické právo

Dopravní podnik hl.m. Prahy ,akciová společnost,  
Sokolovská 42/217, Vysočany, 19000 Praha 9

00005886

## ČÁSTEČNÝ VÝPIS

B Nemovitosti

Pozemky

Parcela	Výměra[m2]	Druh pozemku	Způsob využití	Způsob ochrany
2685/1	2052	ostatní plocha	jiná plocha	památkově chráněné území
4026/5	134	ostatní plocha	dráha	památkově chráněné území
4026/6	1683	ostatní plocha	dráha	památkově chráněné území

B1 Jiná práva - Bez zápisu

C Omezení vlastnického práva

Typ vztahu

Oprávnění pro

Povinnost k

### o Věcné břemeno (podle listiny)

právo umístění a provozování Telekomunikačního vedení

právo přístupu za účelem úprav, oprav a údržby

dle čl. II. smlouvy

v rozsahu GP č. 2299-2/2007

UPC Česká republika, s.r.o.,  
Závišova 502/5, Nusle, 14000 Praha  
4, RČ/IČO: 00562262

Parcela: 4026/6

V-1099/2014-101

Listina Smlouva o zřízení věcného břemene - úplatná ze dne 10.12.2013. Právní účinky zápisu ke dni 15.01.2014. Zápis proveden dne 12.03.2014.

V-1099/2014-101

### o Věcné břemeno (podle listiny)

umístění a provozování telekomunikačního vedení, přístup za účelem úprav, oprav a údržby  
- dle čl. II. sml. a v rozsahu GP č. 2743-269/2010

GTS Czech s.r.o., Přemyslovská  
2845/43, Žižkov, 13000 Praha 3,  
RČ/IČO: 28492170

Parcela: 2685/1

V-40456/2013-101

Listina Smlouva o zřízení věcného břemene - úplatná ze dne 25.07.2013. Právní účinky vkladu práva ke dni 29.08.2013.

V-40456/2013-101

### o Věcné břemeno (podle listiny)

umístit a provozovat stavbu "Tepelného napaječe Vysočany - Libeň", právo vstupovat a vjíždět za účelem kontroly, oprav a údržby, dle článku 3. smlouvy a dle GP č. 2649-18/2009

Pražská teplárenská a.s.,  
Partyzánská 1/7, Holešovice, 17000  
Praha 7, RČ/IČO: 45273600

Parcela: 4026/6

V-26790/2012-101

Listina Smlouva o zřízení věcného břemene - úplatná ze dne 20.06.2012. Právní účinky vkladu práva ke dni 22.06.2012.

prokazující stav evidovaný k datu 26.02.2015 12:55:02

Obec: 554782 Praha

List vlastnictvi: 1439

V kat. území jsou pozemky vedeny v jedné číselné řadě

Oprávnění pro

Povinnost k

V-26790/2012-101

D Jiné zápisy

Oprávnění pro

Povinnost k

- Změna výměr obnovou operátu

Z-91142/2013-101

Z-91142/2013-101

Z-91142/2013-101

Plomby a upozornění - Bez zápisu

E      *Nabývací tituly a jiné podklady zápisu*

Listina

Výpis z pod.rejstříku A 7889/91 ze dne 19.03.1991.

POLVZ: 355/1992

Z-1400355/1992-101

Pro: Dopravní podnik hl.m. Prahy, akciová společnost, Sokolovská  
42/217, Vysočany, 19000 Praha 9

RC/ICO: 00005886

o Jiná listina číslo 245/1994 KN 3283/1 - přisloučená část cizí parcely:

GP 563-308-74/92, ZPMZ 563

díl z parc.č.3911 - 11 m2, LV 47.

POLVZ:245/1994

Z-1400245/1994-101

Pro: Dopravní podnik hl.m. Prahy ,akciová společnost, Sokolovská  
42/217, Vysočany, 19000 Praha 9

RČ/IČO: 00005886

o Jiná listina ze dne LV nedigitalizován ze dne 11.06.2001.

POLVZ: 620/2001

Z-1400620/2001-101

Pro: Dopravní podnik hl.m. Prahy ,akciová společnost, Sokolovská  
42/217, Vysočany, 19000 Praha 9

RC/ICO: 00005886

F Vztah bonitovaných půdně ekologických jednotek (BPEJ) k parcelám - Bez zápisu

Nemovitosti jsou v územním obvodu, ve kterém vykonává státní správu katastru nemovitostí ČR:

Katastrální úřad pro hlavní město Prahu, Katastrální pracoviště Praha, kód: 101

Vyhotovil:

Vyhotoveno: 26.02.2015 13:17:51

Český úřad zeměměřický a katastrální - SCD

Vyhotoveno dálkovým přístupem

Podpis, razitko:

Řízení PÚ: .....

Nemovitosti jsou v územním obvodu, ve kterém vykonává státní správu katastru nemovitostí ČR

Katastrální úřad pro hlavní město Prahu, Katastrální pracoviště Praha, kód: 101.



**VÝPIS Z KATASTRU NEMOVITOSTÍ**  
prokazující stav evidovaný k datu 26.02.2015 12:55:02

Okres: CZ0100 Hlavní město Praha      Obec: 554782 Praha  
Kat.území: 730891 Libeň      List vlastnictví: 1923

V kat. území jsou pozemky vedeny v jedné číselné řadě

A Vlastník, jiný oprávněný	Identifikátor	Podíl
Vlastnické právo		
Hlavní město Praha, Mariánské náměstí 2/2, Staré Město, 11000 Praha 1	00064581	

**ČÁSTEČNÝ VÝPIS**

B Nemovitosti				
Pozemky				
Parcela	Výměra[m2]	Druh pozemku	Způsob využití	Způsob ochrany
387/2	36	ostatní plocha	ostatní komunikace	památkově chráněné území
2675/1	9066	ostatní plocha	jiná plocha	památkově chráněné území
2675/2	2479	zastavěná plocha a nádvoří	zboženiště	památkově chráněné území
2677/1	12390	ostatní plocha	jiná plocha	památkově chráněné území
3723/4	14434	ostatní plocha	ostatní komunikace	památkově chráněné území
3732/1	10003	ostatní plocha	ostatní komunikace	památkově chráněné území
3872/1	5122	ostatní plocha	ostatní komunikace	památkově chráněné území
3874	243	ostatní plocha	manipulační plocha	památkově chráněné území
3964/1	6217	ostatní plocha	ostatní komunikace	památkově chráněné území
3974	25616	ostatní plocha	silnice	památkově chráněné území
3994/3	18387	ostatní plocha	jiná plocha	památkově chráněné území
4101/1	22961	ostatní plocha	silnice	památkově chráněné území

B1 Jiná práva - Bez zápisu

C Omezení vlastnického práva

Typ vztahu

Oprávnění pro

Povinnost k

o Věcné břemeno (podle listiny)

právo umístění, provozování, provádění kontroly, údržby a oprav rozvodného tepelného zařízení a právo přístupu k němu  
(dle geom.pl.č. 3962-15/2014)

Pražská teplárenská a.s.,

Parcela: 3732/1

V-50123/2014-101

Partyzánská 1/7, Holešovice, 17000

Praha 7, RČ/IČO: 45273600

Listina Souhlasné prohlášení o vzniku práva ze zákona č. sml. 4400002696 dle § 98 odst. 13. zákona č. 458/2000 Sb ze dne 05.08.2014. Právní účinky zápisu ke dni 07.08.2014.  
Zápis proveden dne 26.09.2014.

V-50123/2014-101

Pořadí k 07.08.2014 10:33

# VÝPIS Z KATASTRU NEMOVITOSTÍ

prokazující stav evidovaný k datu 26.02.2015 12:55:02

Okres: CZ0100 Hlavní město Praha

Obec: 554782 Praha

Kat.území: 730891 Libeň

List vlastnictví: 1923

V kat. území jsou pozemky vedeny v jedné číselné řadě

Typ vztahu

Oprávnění pro

Povinnost k

o Věcné břemeno zřizování a provozování vedení

dle čl.III-V smlouvy v rozsahu GP 3783-275/2013

T-Mobile Czech Republic a.s.,  
Tomičkova 2144/1, Chodov, 14800  
Praha 4, RČ/IČO: 64949681

Parcela: 3872/1

V-46016/2014-101

Listina Smlouva o zřízení věcného břemene - úplatná ze dne 17.07.2014. Právní účinky zápisu ke dni 21.07.2014. Zápis proveden dne 15.08.2014.

V-46016/2014-101

o Věcné břemeno (podle listiny)

zřizování, provozování, údržby, rekonstrukce nebo odstranění podzemního komunikačního vedení (dle geom. pl. č. 1895-2/2004)

UPC Česká republika, s.r.o.,  
Závišova 502/5, Nusle, 14000 Praha  
4, RČ/IČO: 00562262

Parcela: 3994/3

Z-41004/2014-101

Listina Smlouva o zřízení věcného břemene - úplatná ze dne 02.08.2005. Právní účinky vkladu práva ke dni 17.08.2005.

V-33273/2005-101

o Věcné břemeno (podle listiny)

dle článku č.II smlouvy a v rozsahu dle geom.plánu č.1873-145/2003

Pražská teplárenská a.s.,  
Partyzánská 1/7, Holešovice, 17000  
Praha 7, RČ/IČO: 45273600

Parcela: 3994/3

Z-41004/2014-101

Listina Smlouva o zřízení věcného břemene - úplatná ze dne 09.10.2007. Právní účinky vkladu práva ke dni 15.10.2007.

V-52737/2007-101

o Věcné břemeno (podle listiny)

zřizování, provozování, údržby, rekonstrukce nebo odstranění podzemního komunikačního vedení (dle geom. pl. č. 1895-2/2004)

O2 Czech Republic a.s., Za  
Brumlovkou 266/2, Michle, 14000  
Praha 4, RČ/IČO: 60193336

Parcela: 3994/3

Z-41004/2014-101

Listina Smlouva o zřízení věcného břemene - úplatná ze dne 02.08.2005. Právní účinky vkladu práva ke dni 17.08.2005.

V-33273/2005-101

o Věcné břemeno (podle listiny)

právo zřizování a provozování opěrných a vytyčovacíh bodů telekomunikační sítě, právo přetínat zatížený pozemek vodiči a umisťovat v něm vedení telekomunikační sítě, právo pojiždění podél a právo v nezbytném rozsahu kácet, oklešťovat dřeviny ohrožující bezpečný a spolehlivý provoz dle čl. II. smlouvy a GP č. 2743-269/2010

GTS Czech s.r.o., Přemyslovská  
2845/43, Žižkov, 13000 Praha 3,  
RČ/IČO: 28492170

Parcela: 3994/3

Z-41004/2014-101

Listina Smlouva o zřízení věcného břemene - úplatná ze dne 01.11.2010. Právní účinky vkladu práva ke dni 02.12.2010.

V-58082/2010-101

# VÝPIS Z KATASTRU NEMOVITOSTÍ

prokazující stav evidovaný k datu 26.02.2015 12:55:02

Okres: CZ0100 Hlavní město Praha

Obec: 554782 Praha

Kat.území: 730891 Libeň

List vlastnictví: 1923

V kat. území jsou pozemky vedeny v jedné číselné řadě

Typ vztahu

Oprávnění pro

Povinnost k

## o Věcné břemeno (podle listiny)

dle článku č. III. smlouvy a GP č. 2410-249/2007

Pražská plynárenská Distribuce,  
a.s., člen koncernu Pražská  
plynárenská, a.s., U plynárny  
500/44, Michle, 14000 Praha 4,  
RČ/IČO: 27403505

Parcela: 3994/3

Z-41004/2014-101

Listina Smlouva o zřízení věcného břemene - úplatná ze dne 06.03.2009. Právní účinky vkladu práva ke dni 27.03.2009.

V-15307/2009-101

## o Věcné břemeno zřizování a provozování vedení

v rozsahu GP 2607-22/2009

Česká republika, RČ/IČO: 00000001-  
001, vykonává: Správa železniční  
dopravní cesty, státní organizace,  
Dlážděná 1003/7, Nové Město, 11000  
Praha 1, RČ/IČO: 70994234

Parcela: 4101/1

V-9814/2014-101

Listina Smlouva o zřízení věcného břemene - úplatná ze dne 17.12.2013. Právní účinky zápisu ke dni 24.02.2014. Zápis proveden dne 16.05.2014.

V-9814/2014-101

## o Věcné břemeno (podle listiny)

právo pro stavbu STL plynovodu a plynovodních  
přípojke, právo chůze, provozování, oprav, údržby  
a kontroly stavby a umožnění přístupu  
ke stavbě

Pražská plynárenská Distribuce,  
a.s., člen koncernu Pražská  
plynárenská, a.s., U plynárny  
500/44, Michle, 14000 Praha 4,  
RČ/IČO: 27403505

Parcela: 3732/1

Z-55426/2011-101

Listina Smlouva o zřízení věcného břemene - úplatná ze dne 23.08.2006. Právní účinky vkladu práva ke dni 05.09.2006.

V-40494/2006-101

Listina Ohlášení přechodu oprávnění (zákon č. 670/2004 Sb., čl. II) ze dne 09.05.2011.

Z-55426/2011-101

## o Věcné břemeno (podle listiny)

právo užívání částí pozemků pro stavbu NTL plynovodu, právu chůze, provozování, oprav,  
údržby, umožnění přístupu a kontroly stavby;  
dle GP 2014-254/2004

Pražská plynárenská Distribuce,  
a.s., člen koncernu Pražská  
plynárenská, a.s., U plynárny  
500/44, Michle, 14000 Praha 4,  
RČ/IČO: 27403505

Parcela: 3872/1

Z-55426/2011-101

Listina Smlouva o zřízení věcného břemene - úplatná ze dne 19.05.2005. Právní účinky vkladu práva ke dni 23.06.2005.

V-25481/2005-101

Listina Ohlášení přechodu oprávnění (zákon č. 670/2004 Sb., čl. II) ze dne 09.05.2011.

Nemovitosti jsou v územním obvodu, ve kterém vykonává státní správu katastru nemovitostí ČR

Katastrální úřad pro hlavní město Prahu, Katastrální pracoviště Praha, kód: 101.

# VÝPIS Z KATASTRU NEMOVITOSTÍ

prokazující stav evidovaný k datu 26.02.2015 12:55:02

Okres: CZ0100 Hlavní město Praha

Obec: 554782 Praha

Kat.území: 730891 Libeň

List vlastnictví: 1923

V kat. území jsou pozemky vedeny v jedné číselné řadě

Typ vztahu

Oprávnění pro

Povinnost k

Z-55426/2011-101

## o Věcné břemeno (podle listiny)

právo stavby elektronického komunikačního vedení a zařízení, právo provozu, údržby, úprav podzemního vedení elektr. komunikační sítě a právo přístupu dle článku III. smlouvy dle GP č.2770-459/2010

T-Systems Czech Republic a.s., Na  
Pankráci 1685/19, Nusle, 14000  
Praha 4, RČ/IČO: 61059382

Parcela: 3723/4  
Parcela: 3732/1

V-60130/2010-101  
V-60130/2010-101

Listina Smlouva o zřízení věcného břemene - úplatná ze dne 08.12.2010. Právní účinky vkladu práva ke dni 13.12.2010.

V-60130/2010-101

## o Věcné břemeno (podle listiny)

právo užívání částí pozemků pro stavbu inženýrských sítí - elektronického komunikačního vedení v rozsahu geom. pl. č. 2743-269/2010

GTS Czech s.r.o., Přemyslovská  
2845/43, Žižkov, 13000 Praha 3,  
RČ/IČO: 28492170

Parcela: 3964/1

V-59224/2010-101

Listina Smlouva o zřízení věcného břemene - úplatná ze dne 01.12.2010. Právní účinky vkladu práva ke dni 08.12.2010.

V-59224/2010-101

## o Věcné břemeno (podle listiny)

stavba inženýrských sítí - elektrického kabelového vedení 1kV a 22kV, právo chůze, provozování, oprav, údržby stavby a umožnění stálého přístupu - dle čl.IV. Smlouvy (GP č.2467-52/2008)

PREdistribuce, a.s., Svornosti  
3199/19a, Smíchov, 15000 Praha 5,  
RČ/IČO: 27376516

Parcela: 3723/4

V-42742/2010-101

Listina Smlouva o zřízení věcného břemene - úplatná ze dne 17.08.2010. Právní účinky vkladu práva ke dni 02.09.2010.

V-42742/2010-101

## o Věcné břemeno užívání

části pozemku pro stavbu inženýrských sítí, právo chůze, provozování, oprav a údržby stavby dle čl.IV smlouvy a g.pl.2603-042/2009

PREdistribuce, a.s., Svornosti  
3199/19a, Smíchov, 15000 Praha 5,  
RČ/IČO: 27376516

Parcela: 3732/1

V-26903/2010-101

Listina Smlouva o zřízení věcného břemene - úplatná ze dne 14.05.2010. Právní účinky vkladu práva ke dni 02.06.2010.

V-26903/2010-101

## o Věcné břemeno (podle listiny)

umístění stavby plynárenského zařízení, právo chůze, provozování, oprav, údržbu a kontrolu stavby dle čl. IV. Smlouvy a dle geom. plánu č. 2410-249/2007

Pražská plynárenská Distribuce,  
a.s., člen koncernu Pražská

Parcela: 3964/1

V-30013/2009-101

# VÝPIS Z KATASTRU NEMOVITOSTÍ

prokazující stav evidovaný k datu 26.02.2015 12:55:02

Okres: CZ0100 Hlavní město Praha

Obec: 554782 Praha

Kat.území: 730891 Libeň

List vlastnictví: 1923

V kat. území jsou pozemky vedeny v jedné číselné řadě

Typ vztahu

Oprávnění pro

Povinnost k

plynárenská, a.s., U plynárny  
500/44, Michle, 14000 Praha 4,  
RČ/IČO: 27403505

Listina Smlouva o zřízení věcného břemene - úplatná ze dne 15.05.2009. Právní účinky  
vkladu práva ke dni 15.06.2009.

V-30013/2009-101

o Věcné břemeno (podle listiny)

umístění stavby plynárenského zařízení, právo chůze, provozování, oprav, údržbu a  
kontrolu stavby dle čl. IV. Smlouvy a dle geom. plánu č. 2296-326/2006

Pražská plynárenská Distribuce, Parcela: 3872/1

V-30013/2009-101

a.s., člen koncernu Pražská  
plynárenská, a.s., U plynárny  
500/44, Michle, 14000 Praha 4,  
RČ/IČO: 27403505

Listina Smlouva o zřízení věcného břemene - úplatná ze dne 15.05.2009. Právní účinky  
vkladu práva ke dni 15.06.2009.

V-30013/2009-101

o Věcné břemeno (podle listiny)

právo užívání částí pozemků pro stavbu podzemního vedení elektronické komunikační sítě  
dle GPL č. 2175-6/2006

O2 Czech Republic a.s., Za  
Brumlovkou 266/2, Michle, 14000  
Praha 4, RČ/IČO: 60193336

Parcela: 3732/1

Z-116805/2008-101

Listina Smlouva o zřízení věcného břemene - úplatná ev.č.TSK: 5/06/520/0523/53 ( č.sml.:  
2006/375 ) ze dne 20.06.2006. Právní účinky vkladu práva ke dni 22.06.2006.

V-29002/2006-101

o Věcné břemeno (podle listiny)

užívání částí pozemků pro stavbu elektronického komunikačního vedení a zařízení, provoz,  
údržba, úpravy podzemního vedení elektronické komunikační sítě a přístup na pozemky -  
sml. čl. III, dle GP č. 2141-037/2005  
(na dobu životnosti stavby)

O2 Czech Republic a.s., Za  
Brumlovkou 266/2, Michle, 14000  
Praha 4, RČ/IČO: 60193336

Parcela: 3732/1

Z-116805/2008-101

Parcela: 3974

Z-116805/2008-101

Listina Smlouva o zřízení věcného břemene - úplatná ze dne 20.03.2006. Právní účinky  
vkladu práva ke dni 24.03.2006.

V-13584/2006-101

o Věcné břemeno (podle listiny)

právo užívání částí pozemků pro stavbu podzemního vedení elektronické komunikační sítě  
dle GPL č. 2175-6/2006

T-Systems Czech Republic a.s., Na  
Pankráci 1685/19, Nusle, 14000  
Praha 4, RČ/IČO: 61059382

Parcela: 3732/1

V-29002/2006-101

Listina Smlouva o zřízení věcného břemene - úplatná ev.č.TSK: 5/06/520/0523/53 ( č.sml.:  
2006/375 ) ze dne 20.06.2006. Právní účinky vkladu práva ke dni 22.06.2006.

V-29002/2006-101



prokazující stav evidovaný k datu 26.02.2015 12:55:02

Obec: 554782 Praha

List vlastnictví: 1923

V kat. území jsou pozemky vedeny v jedné číselné řadě

Typ vztahu

Oprávnění pro

Povinnost k

- Změna výměr obnovou operátu

Parcela:	3974	Z-91142/2013-101
Parcela:	2675/1	Z-91142/2013-101
Parcela:	3723/4	Z-91142/2013-101
Parcela:	387/2	Z-91142/2013-101
Parcela:	3994/3	Z-41004/2014-101
Parcela:	3732/1	Z-91142/2013-101
Parcela:	2675/2	Z-91142/2013-101
Parcela:	3964/1	Z-91142/2013-101
Parcela:	4101/1	Z-91142/2013-101
Parcela:	2677/1	Z-91142/2013-101

Plomby a upozornění - Bez zápisu

E	Nabývací tituly a jiné podklady zápisu
---	--

Listina

o Vznik práva ze zákona zákon č. 172/1991.

POLVZ: 878/2000

Z-1400878/2000-101

Pro: Hlavní město Praha, Mariánské náměstí 2/2, Staré Město, 11000 RČ/IČO: 00064581  
Praha 1

o Vznik práva ze zákona zákon č. 172/1991.

POLVZ:161/2001

Z-1400161/2001-101

Pro: Hlavní město Praha, Mariánské náměstí 2/2, Staré Město, 11000 RČ/IČO: 00064581  
Praha 1

o Vznik práva ze zákona zákon č. 172/1991.

POLVZ:294/2001

Z-1400294/2001-101

Pro: Hlavní město Praha, Mariánské náměstí 2/2, Staré Město, 11000 RČ/IČO: 00064581  
Praha 1

o Vznik práva ze zákona zákon č. 172/1991.

POLVZ:311/2001

Z-1400311/2001-101

Pro: Hlavní město Praha, Mariánské náměstí 2/2, Staré Město, 11000 RČ/ICO: 00064581  
Praha 1

o Souhlasné prohlášení o nabytí do vlastnictví (zák.č.172/1991 Sb.) ze dne 22.08.2001.

Z-17262/2001-101

Pro: Hlavní město Praha, Mariánské náměstí 2/2, Staré Město, 11000 RČ/IČO: 00064581  
Praha 1

o Rozhodnutí o přechodu věci z vlastnictví ČR 124/43-345/1992 ze dne 11.08.1992.

Z-4226/2002-101

Pro: Hlavní město Praha, Mariánské náměstí 2/2, Staré Město, 11000 RČ/IČO: 00064581  
Praha 1

o Rozhodnutí o přechodu věci z vlastnictví ČR 124/43 345 -/1992 ze dne 18.11.2002.

Z-44003/2002-101



# VÝPIS Z KATASTRU NEMOVITOSTÍ

prokazující stav evidovaný k datu 26.02.2015 12:55:02

Okres: CZ0100 Hlavní město Praha

Obec: 554782 Praha

Kat.území: 730891 Libeň

List vlastnictví: 1923

V kat. území jsou pozemky vedeny v jedné číselné řadě

## Listina

Pro: Hlavní město Praha, Mariánské náměstí 2/2, Staré Město, 11000 RČ/IČO: 00064581  
Praha 1

- o Souhlasné prohlášení o nabytí do vlastnictví (zák.č.172/1991 Sb.) ze dne 24.09.2002.  
Z-44003/2002-101

Pro: Hlavní město Praha, Mariánské náměstí 2/2, Staré Město, 11000 RČ/IČO: 00064581  
Praha 1

- o Rozhodnutí o přechodu věci z vlastnictví ČR čj. 124/43-345/1992 ze dne 11.08.1992.  
Z-31298/2003-101

Pro: Hlavní město Praha, Mariánské náměstí 2/2, Staré Město, 11000 RČ/IČO: 00064581  
Praha 1

- o Rozhodnutí o přechodu věci z vlastnictví ČR 124/43-345/1992 ze dne 11.08.1992.  
Z-83597/2004-101

Pro: Hlavní město Praha, Mariánské náměstí 2/2, Staré Město, 11000 RČ/IČO: 00064581  
Praha 1

- o Souhlasné prohlášení o nabytí do vlastnictví (zák.č.172/1991 Sb.) ze dne 11.03.2010.  
Z-28869/2010-101

Pro: Hlavní město Praha, Mariánské náměstí 2/2, Staré Město, 11000 RČ/IČO: 00064581  
Praha 1

- o Smlouva o bezúplatném převodu (zák.č.92/1991 Sb.) ze dne 26.10.2012. Právní účinky  
vkladu práva ke dni 27.11.2012.

V-52825/2012-101

Pro: Hlavní město Praha, Mariánské náměstí 2/2, Staré Město, 11000 RČ/IČO: 00064581  
Praha 1

F Vztah bonitovaných půdně ekologických jednotek (BPEJ) k parcelám - Bez zápisu

Nemovitosti jsou v územním obvodu, ve kterém vykonává státní správu katastru nemovitostí ČR:  
Katastrální úřad pro hlavní město Prahu, Katastrální pracoviště Praha, kód: 101.

Vyhotovil:

Český úřad zeměměřický a katastrální - SCD

Vyhotoveno dálkovým přístupem

Podpis, razítko:

Vyhotoveno: 26.02.2015 13:17:51

Řízení PÚ: .....

**VÝPIS Z KATASTRU NEMOVITOSTÍ**  
prokazující stav evidovaný k datu 26.02.2015 12:55:02

Okres: CZ0100 Hlavní město Praha

Obec: 554782 Praha

Kat.území: 730891 Libeň

List vlastnictví: 1995

V kat. území jsou pozemky vedeny v jedné číselné řadě

A Vlastník, jiný oprávněný	Identifikátor	Podíl
Vlastnické právo Česká republika	00000001-001	

Právo hospodařit s majetkem státu

Správa železniční dopravní cesty, státní organizace, 70994234  
Dlážděná 1003/7, Nové Město, 11000 Praha 1

**ČÁSTEČNÝ VÝPIS**

**B Nemovitosti**

*Pozemky*

Parcela	Výměra[m2]	Druh pozemku	Způsob využití	Způsob ochrany
71/1	888	ostatní plocha	jiná plocha	památkově chráněné území
72/1	487	ostatní plocha	manipulační plocha	památkově chráněné území
72/2	210	ostatní plocha	manipulační plocha	památkově chráněné území
73/1	912	ostatní plocha	manipulační plocha	památkově chráněné území
74	500	ostatní plocha	ostatní komunikace	památkově chráněné území
418/3	22	ostatní plocha	jiná plocha	památkově chráněné území
3723/6	243	ostatní plocha	ostatní komunikace	památkově chráněné území
3922	2089	ostatní plocha	ostatní komunikace	památkově chráněné území
4025	37856	ostatní plocha	dráha	památkově chráněné území
4026/2	15650	ostatní plocha	dráha	památkově chráněné území
4026/8	488	ostatní plocha	dráha	památkově chráněné území
4026/15	479	ostatní plocha	dráha	památkově chráněné území
4026/16	267	ostatní plocha	dráha	památkově chráněné území
4029/4	40925	ostatní plocha	jiná plocha	památkově chráněné území
4031/1	32419	ostatní plocha	jiná plocha	památkově chráněné území
4031/10	25325	ostatní plocha	jiná plocha	památkově chráněné území
4031/11	12422	ostatní plocha	jiná plocha	památkově chráněné území
4031/12	4587	ostatní plocha	ostatní komunikace	památkově chráněné území

**B1 Jiná práva - Bez zápisu**

**C Omezení vlastnického práva**

Nemovitosti jsou v územním obvodu, ve kterém vykonává státní správu katastru nemovitostí ČR.  
Katastrální úřad pro hlavní město Prahu, Katastrální pracoviště Praha, kód: 101.  
strana 1



prokazující stav evidovaný k datu 26.02.2015 12:55:02

Obec: 554782 Praha

List vlastnictví: 1995

V kat. území jsou pozemky vedeny v jedné číselné řadě

o Ohlášení práva hospodařit s majetkem státu (§20 zák.č.77/2002 Sb.) 1595/2003 -O7hg ze dne 20.08.2003.

Pro: Česká republika

RC/IČO: 00000001-001

Správa železniční dopravní cesty, státní organizace, Dlážděná  
1003/7, Nové Město, 11000 Praha 1

70994234

o Ohlášení příslušnosti hospodařit s majetkem státu (zák.č.77/2002 Sb.) 1595/2003 -07hg ze dne 20.08.2003.

Z-39656/2007-101

Pro: Správa železniční dopravní cesty, státní organizace, Dlážděná  
1003/7. Nové Město. 11000 Praha 1

RC/IČO: 70994234

Česká republika

000000001-001

o Smlouva kupní ze dne 26.06.2008. Právní účinky vkladu práva ke dni 04.08.2008.

V-42027/2008-101

Pro: Správa železniční dopravní cesty, státní organizace, Dlážděná  
1003/7, Nové Město, 11000 Praha 1

RČ/IČO: 70994234

Česká republika

00000001-001

o Smlouva kupní ze dne 09.01.2009. Právní účinky vkladu práva ke dni 16.03.2009.

V-12894/2009-101

Pro: Česká republika

RC/ICO: 00000001-001

Správa železniční dopravní cesty, státní organizace, Dlážděná  
1003/7, Nové Město, 11000 Praha 1

70994234

F Vztah bonitovaných půdně ekologických jednotek (BPEJ) k parcelám - Bez zápisu

Nemovitosti jsou v územním obvodu, ve kterém vykonává státní správu katastru nemovitostí ČR: **Katastrální úřad pro hlavní město Prahu, Katastrální pracoviště Praha, kód: 101.**

Vyhotovil:

Vyhotoveno: 26.02.2015 13:17:51

Český úřad zeměměřický a katastrální - SCD

Vyhotoveno dálkovým přístupem

Podpis, razitko:

Řízení PÚ: .....

Nemovitosti jsou v územním obvodu, ve kterém vykonává státní správu katastru nemovitostí ČR  
Katastrální úřad pro hlavní město Prahu, Katastrální pracoviště Praha, kód: 101.  
strana 3

# VÝPIS Z KATASTRU NEMOVITOSTÍ

prokazující stav evidovaný k datu 26.02.2015 12:55:02

Okres: CZ0100 Hlavní město Praha

Obec: 554782 Praha

Kat.území: 730891 Libeň

List vlastnictví: 2396

V kat. území jsou pozemky vedeny v jedné číselné řadě

A Vlastník, jiný oprávněný	Identifikátor	Podíl
----------------------------	---------------	-------

Vlastnické právo

Špaček Petr, Březová 278, 25073 Přezletice

450924/115

## ČÁSTEČNÝ VÝPIS

B Nemovitosti

Pozemky

Parcela

Výměra[m2] Druh pozemku

Způsob využití

Způsob ochrany

411/1

11045 ostatní plocha

jiná plocha

památkově chráněné  
území

B1 Jiná práva - Bez zápisu

C Omezení vlastnického práva

Typ vztahu

Oprávnění pro

Povinnost k

o Věcné břemeno (podle listiny)

právo zřizování a provozování podzemního komunikačního vedení

právo přístupu a příjezdu k zajištění provozu a údržby zařízení

dle čl.II.smlouvy a v rozsahu dle GP č. 2332-3004/2007

O2 Czech Republic a.s., Za

Parcela: 411/1

V-5276/2008-101

Brumlovkou 266/2, Michle, 14000

Praha 4, RČ/IČO: 60193336

Listina Smlouva o zřízení věcného břemene - úplatná ze dne 21.01.2008. Právní účinky  
vkladu práva ke dni 31.01.2008.

V-5276/2008-101

D Jiné zápisy

Typ vztahu

Oprávnění pro

Povinnost k

o Změna výměr obnovou operátu

Parcela: 411/1

Z-91142/2013-101

Plomby a upozornění - Bez zápisu

E Nabývací tituly a jiné podklady zápisu

Listina

o Kupní smlouva V11 19737/1997.

POLVZ:146/1998

Z-1400146/1998-101

Pro: Špaček Petr, Březová 278, 25073 Přezletice

RČ/IČO: 450924/115

o Dohoda o zrušení a vypořádání podílového spoluvlastnictví ze dne 02.03.2005. Právní  
účinky vkladu práva ke dni 09.03.2005.

V-9159/2005-101

Pro: Špaček Petr, Březová 278, 25073 Přezletice

RČ/IČO: 450924/115

F Vztah bonitovaných půdně ekologických jednotek (BPEJ) k parcelám - Bez zápisu

Nemovitosti jsou v územním obvodu, ve kterém vykonává státní správu katastru nemovitostí ČR

Katastrální úřad pro hlavní město Praha, Katastrální pracoviště Praha, kód: 101.

strana 1

# VÝPIS Z KATASTRU NEMOVITOSTÍ

prokazující stav evidovaný k datu 26.02.2015 12:55:02

Okres: CZ0100 Hlavní město Praha

Obec: 554782 Praha

Kat.území: 730891 Libeň

List vlastnictví: 2396

V kat. území jsou pozemky vedeny v jedné číselné řadě

Nemovitosti jsou v územním obvodu, ve kterém vykonává státní správu katastru nemovitostí ČR:  
Katastrální úřad pro hlavní město Prahu, Katastrální pracoviště Praha, kód: 101.

Vyhotovil:

Český úřad zeměměřický a katastrální - SCD

Vyhotoveno dálkovým přístupem

Podpis, razítko:

Vyhotoveno: 26.02.2015 13:17:51

Řízení PÚ: .....



prokazující stav evidovaný k datu 26.02.2015 12:55:02

Obec: 554782 Praha

List vlastnictví: 7327

V kat. území jsou pozemky vedeny v jedné číselné řadě

## Vlastnické právo

České dráhy, a.s., nábřeží Ludvíka Svobody 1222/12, Nové 709942226  
Město: 11000 Praha 1

## B Nemovitasti

## Pozemky

Na pozemku stojí stavba: bez čp/če, prům. obj., bez LV

Nemovitosti jsou v územním obvodu, ve kterém vykonává státní správu katastru nemovitostí ČR  
Katastrální úřad pro hlavní město Prahu, Katastrální pracoviště Praha, kód: 101.  
strana 1

# VÝPIS Z KATASTRU NEMOVITOSTÍ

prokazující stav evidovaný k datu 26.02.2015 12:55:02

Okres: CZ0100 Hlavní město Praha

Obec: 554782 Praha

Kat.území: 730891 Libeň

List vlastnictví: 7327

V kat. území jsou pozemky vedeny v jedné číselné řadě

4107	8304 ostatní plocha	jiná plocha	území památkově chráněné území
------	---------------------	-------------	--------------------------------------

P = právní vztahy jsou dotčeny změnou

## B1 Jiná práva

Typ vztahu

Oprávnění pro

Povinnost k

### o Věcné břemeno chůze a jízdy

dle článku 3.1. smlouvy a v rozsahu geom. plánu č. 2532-68/2008 část "A"

Parcela: 4037/1

Parcela: 4037/54

V-60851/2012-101

Listina Smlouva kupní, o zřízení věcného břemene - bezúplatná ze dne 19.12.2012. Právní účinky vkladu práva ke dni 20.12.2012.

V-60851/2012-101

## C Omezení vlastnického práva

Typ vztahu

Oprávnění pro

Povinnost k

### o Věcné břemeno (podle listiny)

služebnost inženýrské sítě, spočívající v právu zřídít a provozovat podzemní vedení el. silnoprůdové přípojky

dle čl. II. smlouvy v rozsahu GP č. 3809-185/2013

IC HOTELS a.s., Malletova 1141/4, Parcela: 4037/1

V-74892/2014-101

Libeň, 19000 Praha 9, RČ/IČO: 26745445

Listina Smlouva o zřízení věcného břemene - úplatná č. sml. 56965/2007-025 ze dne 03.10.2014. Právní účinky zápisu ke dni 14.11.2014. Zápis proveden dne 22.12.2014.

V-74892/2014-101

Pořadí k 14.11.2014 09:18

### o Věcné břemeno (podle listiny)

zřízení a provozování vedení optických kabelů, blíže specifikováno ve smlouvě

čl. II. a GP 3804-203/2013

O2 Czech Republic a.s., Za

Parcela: 4030/1

V-41659/2014-101

Brumlovkou 266/2, Michle, 14000

Praha 4, RČ/IČO: 60193336

Listina Smlouva o zřízení věcného břemene - úplatná ze dne 09.06.2014. Právní účinky zápisu ke dni 02.07.2014. Zápis proveden dne 04.09.2014.

V-41659/2014-101

Pořadí k 02.07.2014 10:55

### o Věcné břemeno (podle listiny)

právo provozovat dopravně inženýrské sítě

- kabelové rozvody osvětlení, rozvaděč osvětlovací věže a osvětlovací věž

- kabelová trasa (zabezpečovací, místní a optické kabely), HDPE trubky, kabelové rozvody objektu č. e. 346 a měřicí zařízení na něm,

právo vstupu a vjezdu

dle čl. II. smlouvy v rozsahu GP č. 3382-74/2011

Správa železniční dopravní cesty, Parcela: 4029/1

V-14398/2013-101

státní organizace, Dlážděná 1003/7,

Nemovitosti jsou v územním obvodu, ve kterém vykonává státní správu katastru nemovitostí ČR

Katastrální úřad pro hlavní město Prahu, Katastrální pracoviště Praha, kód: 101.

strana 2

# VÝPIS Z KATASTRU NEMOVITOSTÍ

prokazující stav evidovaný k datu 26.02.2015 12:55:02

Okres: CZ0100 Hlavní město Praha

Obec: 554782 Praha

Kat.území: 730891 Libeň

List vlastnictví: 7327

V kat. území jsou pozemky vedeny v jedné číselné řadě

Typ vztahu

Oprávnění pro

Povinnost k

Nové Město, 11000 Praha 1, RČ/IČO:  
70994234

Listina Smlouva o zřízení věcného břemene - bezúplatná ze dne 18.03.2013. Právní účinky  
vkladu práva ke dni 03.04.2013.

V-14398/2013-101

o Věcné břemeno (podle listiny)

právo zřídít a provozovat vedení NTL plynovodu  
dle čl. II. smlouvy v rozsahu GP č. 3139-45/2011

Pražská plynárenská Distribuce, Parcela: 4030/1  
a.s., člen koncernu Pražská  
plynárenská, a.s., U plynárny  
500/44, Michle, 14000 Praha 4,  
RČ/IČO: 27403505

V-38224/2012-101

Listina Smlouva o zřízení věcného břemene - úplatná ze dne 03.09.2012. Právní účinky  
vkladu práva ke dni 05.09.2012.

V-38224/2012-101

o Věcné břemeno (podle listiny)

právo zřídít a provozovat na pozemku zařízení distribuční soustavy - kabelové vedení 22  
kV a 1 kV

dle čl. II smlouvy v rozsahu dle GP č.2693-435/2009

PREdistribuce, a.s., Svornosti Parcela: 4030/1  
3199/19a, Smíchov, 15000 Praha 5,  
RČ/IČO: 27376516

V-47580/2010-101

Listina Smlouva o zřízení věcného břemene - úplatná ze dne 13.09.2010. Právní účinky  
vkladu práva ke dni 05.10.2010.

V-47580/2010-101

o Věcné břemeno (podle listiny)

právo zřídít a provozovat tepelný napáječ, včetně práva vstupu a vjezdu za účelem  
provozování, kontroly, údržby a oprav

dle čl. č. II smlouvy

dle GP č. 2649-18/2009

Pražská teplárenská a.s., Parcela: 4026/7  
Partyzánská 1/7, Holešovice, 17000  
Praha 7, RČ/IČO: 45273600

V-7947/2010-101

Listina Smlouva o zřízení věcného břemene - úplatná ze dne 18.02.2010. Právní účinky  
vkladu práva ke dni 22.02.2010.

V-7947/2010-101

o Věcné břemeno (podle listiny)

právo zřídít a provozovat na dotčeném pozemku odvodňovací drenáž opěrné zdi Palmovka  
dle smlouvy čl. č.II

dle GP č. 1502-16/2001

Dopravní podnik hl.m. Prahy Parcela: 4030/1  
,akciová společnost, Sokolovská  
42/217, Vysočany, 19000 Praha 9,  
RČ/IČO: 00005886

V-25748/2008-101

Listina Smlouva o zřízení věcného břemene - úplatná ze dne 13.05.2008. Právní účinky  
vkladu práva ke dni 15.05.2008.

Nemovitosti jsou v územním obvodu, ve kterém vykonává státní správu katastru nemovitostí ČR

Katastrální úřad pro hlavní město Prahu, Katastrální pracoviště Praha, kód: 101.

strana 3

# VÝPIS Z KATASTRU NEMOVITOSTÍ

prokazující stav evidovaný k datu 26.02.2015 12:55:02

Okres: CZ0100 Hlavní město Praha

Obec: 554782 Praha

Kat.území: 730891 Libeň

List vlastnictví: 7327

V kat. území jsou pozemky vedeny v jedné číselné řadě

Typ vztahu

Oprávnění pro

Povinnost k

V-25748/2008-101

## o Věcné břemeno (podle listiny)

dle článku č.II smlouvy a v rozsahu dle geom.plánu č.2049-26/2005

PREdistribuce, a.s., Svornosti

Parcela: 4030/1

V-1134/2008-101

3199/19a, Smichov, 15000 Praha 5,

RČ/IČO: 27376516

Listina Smlouva o zřízení věcného břemene - úplatná ze dne 07.01.2008. Právní účinky vkladu práva ke dni 09.01.2008.

V-1134/2008-101

## o Věcné břemeno (podle listiny)

zřízení a provozování elektronického komunikačního vedení; vyznačeno v GP 2136-40/2005

T-Systems Czech Republic a.s., Na

Parcela: 4030/1

V-25032/2007-101

Pankráci 1685/19, Nusle, 14000

Praha 4, RČ/IČO: 61059382

Listina Smlouva o zřízení věcného břemene - úplatná ze dne 23.04.2007. Právní účinky vkladu práva ke dni 21.05.2007.

V-25032/2007-101

## o Věcné břemeno (podle listiny)

zřízení a provozování elektronického komunikačního vedení; vyznačeno v GP 2136-40/2005

O2 Czech Republic a.s., Za

Parcela: 4030/1

V-25032/2007-101

Brumlovkou 266/2, Michle, 14000

Praha 4, RČ/IČO: 60193336

Listina Smlouva o zřízení věcného břemene - úplatná ze dne 23.04.2007. Právní účinky vkladu práva ke dni 21.05.2007.

V-25032/2007-101

## o Věcné břemeno vedení

dle čl.II smlouvy

Pražská plynárenská, a.s., Národní

Parcela: 4030/1

V-12884/2002-101

37/38, Nové Město, 11000 Praha 1,

RČ/IČO: 60193492

Listina Smlouva o zřízení věcného břemene - úplatná ze dne 28.03.2002. Právní účinky vkladu práva ke dni 04.04.2002.

V-12884/2002-101

## D Jiné zápisy

Typ vztahu

Oprávnění pro

Povinnost k

## o Přisloučena část cizí parcely

GP 206 702-123/88, ZPMZ 483

přisloučeny díly parc č.3514/2 o celk.výměře 24 m2,LV 47

Parcela: 3514/3

Z-1400294/1990-101

## o Záznam pro další řízení

Parcela: 24/1

Z-29078/2012-101

Nemovitosti jsou v územním obvodu, ve kterém vykonává státní správu katastru nemovitostí ČR

Katastrální úřad pro hlavní město Prahu, Katastrální pracoviště Praha, kód: 101.

strana 4

**VÝPIS Z KATASTRU NEMOVITOSTÍ**

prokazující stav evidovaný k datu 26.02.2015 12:55:02

Okres: CZ0100 Hlavní město Praha

Obec: 554782 Praha

Kat.území: 730891 Libeň

List vlastnictví: 7327

V kat. území jsou pozemky vedeny v jedné číselné řadě

Typ vztahu

Oprávnění pro

Povinnost k

o Změna výměr obnovou operátu

Parcela:	4026/22	Z-91142/2013-101
Parcela:	21/1	Z-91142/2013-101
Parcela:	13/13	Z-91142/2013-101
Parcela:	20/1	Z-91142/2013-101
Parcela:	4031/9	Z-91142/2013-101
Parcela:	2983/2	Z-91142/2013-101
Parcela:	4026/3	Z-91142/2013-101
Parcela:	4104	Z-91142/2013-101
Parcela:	3709/3	Z-91142/2013-101
Parcela:	4026/7	Z-91142/2013-101
Parcela:	19/1	Z-91142/2013-101
Parcela:	3514/3	Z-91142/2013-101
Parcela:	4107	Z-91142/2013-101
Parcela:	24/1	Z-91142/2013-101
Parcela:	4030/1	Z-91142/2013-101

Plomby a upozornění

Číslo řízení

Vztah k

o Práva k nemovitostem jsou dotčena změnou

V-7461/2015-101

o Upozornění na výzvu zapsanou v záznamu pro další řízení

ZDR-476/2012-101

Parcela: 24/1

E Nabývací tituly a jiné podklady zápisu

Listina

o Zakladatelská listina Českých drah a.s. (§7 zák. 77/2002 Sb.) ze dne 10.07.2002.

Z-7893/2005-101

Pro: České dráhy, a.s., nábreží Ludvíka Svobody 1222/12, Nové  
Město, 11000 Praha 1

RČ/IČO: 70994226

o Zakladatelská listina Českých drah a.s. (§7 zák. 77/2002 Sb.) ze dne 10.07.2002.

Z-39656/2007-101

Pro: České dráhy, a.s., nábreží Ludvíka Svobody 1222/12, Nové  
Město, 11000 Praha 1

RČ/IČO: 70994226

F Vztah bonitovaných půdně ekologických jednotek (BPEJ) k parcelám - Bez zápisu

**VÝPIS Z KATASTRU NEMOVITOSTÍ**  
prokazující stav evidovaný k datu 26.02.2015 12:55:02

Okres: CZ0100 Hlavní město Praha

Obec: 554782 Praha

Kat.území: 730891 Libeň

List vlastnictví: 7327

V kat. území jsou pozemky vedeny v jedné číselné řadě

---

Nemovitosti jsou v územním obvodu, ve kterém vykonává státní správu katastru nemovitostí ČR:  
Katastrální úřad pro hlavní město Prahu, Katastrální pracoviště Praha, kód: 101.

Vyhotovil:

Vyhotoveno: 26.02.2015 13:17:51

Český úřad zeměměřický a katastrální - SCD

Vyhotoveno dálkovým přístupem

Podpis, razítko:

Řízení PÚ: .....

**VÝPIS Z KATASTRU NEMOVITOSTÍ**

prokazující stav evidovaný k datu 26.02.2015 12:55:02

Okres: CZ0204 Kolín

Obec: 533271 Český Brod

Kat.území: 622826 Liblice u Českého Brodu

List vlastnictví: 33

V kat. území jsou pozemky vedeny v jedné číselné řadě

A Vlastník, jiný oprávněný	Identifikátor	Podíl
Vlastnické právo Česká republika	00000001-001	

Právo hospodařit s majetkem státu

Správa železniční dopravní cesty, státní organizace,  
Dlážděná 1003/7, Nové Město, 11000 Praha 1

70994234

**ČÁSTEČNÝ VÝPIS****B Nemovitosti**

Pozemky

Parcela	Výměra[m2]	Druh pozemku	Způsob využití	Způsob ochrany
682/36	6224	ostatní plocha	dráha	
682/49	9815	ostatní plocha	dráha	

**B1 Jiná práva - Bez zápisu****C Omezení vlastnického práva - Bez zápisu****D Jiné zápisy**

Typ vztahu

Oprávnění pro

Povinnost k

## o Změna číslování parcel

Parcela: 682/36

Z-16024/2013-204

Parcela: 682/49

Z-16024/2013-204

## o Změna výměr obnovou operátu

Parcela: 682/49

Z-16024/2013-204

**Plomby a upozornění - Bez zápisu****E Nabývací tituly a jiné podklady zápisu**

Listina

## o Železniční kniha vložka 144/.

POLVZ:172/1966

Z-2400172/1966-204

Pro: Česká republika

RČ/IČO: 00000001-001

## o Ohlášení práva hospodařit s majetkem státu (§20 zák.č.77/2002 Sb.)

ze dne 27.05.2008.

Z-11020/2008-204

Pro: Správa železniční dopravní cesty, státní organizace, Dlážděná  
1003/7, Nové Město, 11000 Praha 1

RČ/IČO: 70994234

**F Vztah bonitovaných půdně ekologických jednotek (BPEJ) k parcelám - Bez zápisu**



**VÝPIS Z KATASTRU NEMOVITOSTÍ**  
**prokazující stav evidovaný k datu 26.02.2015 12:55:02**

Okres: CZ0204 Kolin

Obec: 533271 Český Brod

Kat.území: 622826 Liblice u Českého Brodu

List vlastnictví: 33

**V kat. území jsou pozemky vedeny v jedné číselné řadě**

---

*Nemovitosti jsou v územním obvodu, ve kterém vykonává státní správu katastru nemovitostí ČR:*  
**Katastrální úřad pro Středočeský kraj, Katastrální pracoviště Kolin, kód: 204.**

Vyhotovil:

Vyhotoveno: 26.02.2015 13:20:23

Český úřad zeměměřický a katastrální - SCD

Vyhotoveno dálkovým přístupem

Podpis, razítko:

Řízení PÚ: .....

**VÝPIS Z KATASTRU NEMOVITOSTÍ**

prokazující stav evidovaný k datu 26.02.2015 12:55:02

Okres: CZ0204 Kolin

Obec: 533271 Český Brod

Kat.území: 622826 Liblice u Českého Brodu

List vlastnictví: 2955

V kat. území jsou pozemky vedeny v jedné číselné řadě

A Vlastník, jiný oprávněný	Identifikátor	Podíl
----------------------------	---------------	-------

Vlastnické právo

České dráhy, a.s., nábreží Ludvíka Svobody 1222/12, Nové 70994226

Město, 11000 Praha 1

**ČÁSTEČNÝ VÝPIS**

B Nemovitosti

Pozemky

Parcela	Výměra[m2]	Druh pozemku	Způsob využití	Způsob ochrany
682/15	23039	ostatní plocha	dráha	

B1 Jiná práva - Bez zápisu

C Omezení vlastnického práva - Bez zápisu

D Jiné zápisy - Bez zápisu

Plomby a upozornění - Bez zápisu

E Nabývací tituly a jiné podklady zápisu

Listina

o Zakladatelská listina Českých drah a.s. (§7 zák. 77/2002 Sb.) ze dne 10.07.2002.

Z-11020/2008-204

Pro: České dráhy, a.s., nábreží Ludvíka Svobody 1222/12, Nové  
Město, 11000 Praha 1

RČ/IČO: 70994226

F Vztah bonitovaných půdně ekologických jednotek (BPEJ) k parcelám - Bez zápisu

Nemovitosti jsou v územním obvodu, ve kterém vykonává státní správu katastru nemovitostí ČR:

Katastrální úřad pro Středočeský kraj, Katastrální pracoviště Kolin, kód: 204.

Vyhotovil:

Český úřad zeměměřický a katastrální - SCD

Vyhotoveno dálkovým přístupem

Podpis, razítko:

Vyhotoveno: 26.02.2015 13:20:23

Řízení PÚ: .....

**VÝPIS Z KATASTRU NEMOVITOSTÍ**  
prokazující stav evidovaný k datu 26.02.2015 13:15:02

Okres: CZ0204 Kolín

Obec: 533530 Nová Ves I

Kat.území: 705713 Nová Ves I

List vlastnictví: 489

V kat. území jsou pozemky vedeny ve dvou číselných řadách (St. = stavební parcela)

A Vlastník, jiný oprávněný	Identifikátor	Podíl
Vlastnické právo Česká republika	00000001-001	

Právo hospodařit s majetkem státu

Správa železniční dopravní cesty, státní organizace, 70994234  
Dlážděná 1003/7, Nové Město, 11000 Praha 1

**ČÁSTEČNÝ VÝPIS**

**B. Nemovitosti**

Pozemky

Parcela

Výměra[m2]

Druh pozemku

Způsob využití

Způsob ochrany

St. 129 133 zastavěná plocha a  
nádvoří  
Součástí je stavba: Nová Ves I, č.p. 92, bydlení  
Stavba stojí na pozemku p.č.: St. 129

B1 Jiná práva - Bez zápisu

C Omezení vlastnického práva - Bez zápisu

D Jiné zápisy - Bez zápisu

Plomby a upozornění - Bez zápisu

E Nabývací tituly a jiné podklady zápisu

**Listina**

o Seznam pozemkové knihy 2/.

POLVZ:459/1969

Z-6900459/1969-204

Pro: Česká republika

RČ/IČO: 00000001-001

o Ohlášení práva hospodařit s majetkem státu (§20 zák.č.77/2002 Sb.) 1595/2003 ze dne 20.08.2003.

Z-8270/2004-204

Pro: Správa železniční dopravní cesty, státní organizace, Dlážděná 1003/7, Nové Město, 11000 Praha 1 RČ/IČO: 70994234

F Vztah bonitovaných půdně ekologických jednotek (BPEJ) k parcelám - Bez zápisu

Nemovitosti jsou v územním obvodu, ve kterém vykonává státní správu katastru nemovitostí ČR:  
Katastrální úřad pro Středočeský kraj, Katastrální pracoviště Kolín, kód: 204.

Vyhotovil:

Vyhotoveno: 26.02.2015 13:28:21

Český úřad zeměměřický a katastrální - SCD

Vyhotoveno dálkovým přístupem

Podpis, razítko:

Řízení PÚ: .....

**VÝPIS Z KATASTRU NEMOVITOSTÍ**  
prokazující stav evidovaný k datu 26.02.2015 13:15:02

Okres: CZ0204 Kolín

Obec: 533661 Rostoklaty

Kat.území: 741434 Nová Ves II

List vlastnictví: 112

V kat. území jsou pozemky vedeny ve dvou číselných řadách (St. = stavební parcela)

A Vlastník, jiný oprávněný	Identifikátor	Podíl
Vlastnické právo Česká republika	00000001-001	

Právo hospodařit s majetkem státu

Správa železniční dopravní cesty, státní organizace, 70994234  
Dlážděná 1003/7, Nové Město, 11000 Praha 1

**ČÁSTEČNÝ VÝPIS**

**B Nemovitosti**

Pozemky

Parcela	Výměra[m2]	Druh pozemku	Způsob využití	Způsob ochrany
569	58428	ostatní plocha	dráha	

B1 Jiná práva - Bez zápisu

C Omezení vlastnického práva - Bez zápisu

D Jiné zápisy - Bez zápisu

Plomby a upozornění - Bez zápisu

E Nabývací tituly a jiné podklady zápisu

**Listina**

- o Rozhodnutí pozemkového úřadu o výměně vlastnických práv v pozemkové úpravě, o zřízení věcného břemene č.j.PÚ 741442/K01/4/1-VH 14515/98 a č.j.741434/K01/4/1-VH ze dne 15.08.2005. Právní moc ke dni 23.09.2005.

Pro: Česká republika

Správa železniční dopravní cesty, státní organizace, Dlážděná  
1003/7, Nové Město, 11000 Praha 1

Z-11791/2005-204

RČ/IČO: 00000001-001

70994234

F Vztah bonitovaných půdně ekologických jednotek (BPEJ) k parcelám - Bez zápisu

Nemovitosti jsou v územním obvodu, ve kterém vykonává státní správu katastru nemovitostí ČR:  
**Katastrální úřad pro Středočeský kraj, Katastrální pracoviště Kolín, kód: 204.**

Vyhotovil:

Český úřad zeměměřický a katastrální - SCD

Vyhotoveno dálkovým přístupem

Podpis, razítko:

Vyhotoveno: 26.02.2015 13:29:43

Řízení PÚ: .....

prokazující stav evidovaný k datu 26.02.2015 13:15:02

Obec: 554782 Praha

List vlastnictví: 3104

V kat. území jsou pozemky vedeny v jedné číselné řadě

## Vlastnické právo

České dráhy, a.s., nábřeží Ludvíka Svobody 1222/12, Nové 70994226  
Město, 11000 Praha 1

## ČÁSTEČNÝ VÝPIS

B. Nemovitosi

Pozemky

Parcela

Výměra (m<sup>2</sup>)

Druh pozemku

Způsob využití

Způsob ochrany

2537/1

63195 ostatní plocha

dráha

pam. rezervace -  
budova, pozemek v  
památkové rezervaci

B1 Jiná práva - Bez zápisu

C Omezení vlastnického práva - Bez zápisu

D Jiné zápisy - Bez zápisu

Plomby a upozornění - Bez zápisu

E    Nabývací tituly a jiné podklady zápisu

Listina

o Zakladatelská listina Českých drah a.s. (§7 zák. 77/2002 Sb.) ze dne 10.07.2002.

Z-38634/2004-101

Pro: České dráhy, a.s., nábřeží Ludvíka Svobody 1222/12, Nové  
Město, 11000 Praha 1

RC/IČO: 70994226

F Vztah bonitovaných půdně ekologických jednotek (BPEJ) k parcelám - Bez zápisu

Nemovitosti jsou v územním obvodu, ve kterém vykonává státní správu katastru nemovitostí ČR: Katastrální úřad pro hlavní město Prahu, Katastrální pracoviště Praha, kód: 101.

Vyhotovil:

Vyhotoveno: 26.02.2015 13:31:40

Český úřad zeměměřický a katastrální - SCD

Vyhotoveno dálkovým přístupem

Podpis, razitko:

Řízení PÚ: .....

Nemovitosti jsou v územním obvodu, ve kterém vykonává státní správu katastru nemovitostí ČR

Katastrální úřad pro hlavní město Prahu, Katastrální pracoviště Praha, kód: 101

STEADY 1

**VÝPIS Z KATASTRU NEMOVITOSTÍ**  
prokazující stav evidovaný k datu 26.02.2015 13:15:02

Okres: CZ0204 Kolín  
Kat.území: 718823 Pečky

Obec: 537641 Pečky  
List vlastnictví: 1855

V kat. území jsou pozemky vedeny v jedné číselné řadě

A Vlastník, jiný oprávněný	Identifikátor	Podíl
Vlastnické právo Česká republika	00000001-001	

Právo hospodařit s majetkem státu

Správa železniční dopravní cesty, státní organizace, 70994234  
Dlážděná 1003/7, Nové Město, 11000 Praha 1

**ČÁSTEČNÝ VÝPIS**

**B Nemovitosti**

Pozemky				
Parcela	Výměra[m2]	Druh pozemku	Způsob využití	Způsob ochrany
554/44	11340	ostatní plocha	dráha	
554/45	13639	ostatní plocha	dráha	
2328/1	18605	ostatní plocha	dráha	

**B1 Jiná práva - Bez zápisu**

**C Omezení vlastnického práva**

Typ vztahu

Oprávnění pro

Povinnost k

**o Věcné břemeno (podle listiny)**

na dobu neurčitou právo zřídít a provozovat komunikační vedení, a to v rozsahu stanoveném geometrickým plánem č. 738-103/2003

O2 Czech Republic a.s., Za  
Brumlovkou 266/2, Michle, 14000  
Praha 4, RČ/IČO: 60193336

Parcela: 2328/1

V-1196/2007-204

Listina Smlouva o zřízení věcného břemene - úplatná ze dne 07.02.2007. Právní účinky vkladu práva ke dni 27.02.2007.

V-1196/2007-204

**D Jiné zápisy - Bez zápisu**

**Plomby a upozornění - Bez zápisu**

**E Nabývací tituly a jiné podklady zápisu**

Listina

**o Ohlášení práva hospodařit s majetkem státu (§20 zák.č.77/2002 Sb.) ze dne 20.08.2003.**  
Z-15303/2006-204

Pro: Česká republika

RČ/IČO: 00000001-001

Správa železniční dopravní cesty, státní organizace, Dlážděná  
1003/7, Nové Město, 11000 Praha 1

70994234

**F Vztah bonitovaných půdně ekologických jednotek (BPEJ) k parcelám - Bez zápisu**



prokazující stav evidovaný k datu 26.02.2015 13:15:02

Obec: 537641 Pečky

List vlastnictví: 1855

V kat. území jsou pozemky vedeny v jedné číselné řadě

Vyhotoveno: 26.02.2015 13:36:36

Vyhotoveno dálkovým přístupem

Podpis, razitko:

Rizeni PÚ: .....

**VÝPIS Z KATASTRU NEMOVITOSTÍ**

prokazující stav evidovaný k datu 26.02.2015 13:15:02

Okres: CZ0204 Kolín

Obec: 537641 Pečky

Kat.území: 718823 Pečky

List vlastnictví: 2056

V kat. území jsou pozemky vedeny v jedné číselné řadě

A Vlastník, jiný oprávněný	Identifikátor	Podíl
----------------------------	---------------	-------

Vlastnické právo

České dráhy, a.s., nábřeží Ludvíka Svobody 1222/12, Nové Město, 11000 Praha 1 70994226

**ČÁSTEČNÝ VÝPIS**

B Nemovitosti

Pozemky

Parcela	Výměra[m2]	Druh pozemku	Způsob využití	Způsob ochrany
554/1	62830	ostatní plocha	dráha	
554/6	208	zastavěná plocha a nádvoří		
Na pozemku stojí stavba: bez čp/če, jiná st., LV 1068				
1022	1065	zastavěná plocha a nádvoří		
Součástí je stavba: Pečky, č.p. 102, rod.dům				
Stavba stojí na pozemku p.č.: 1022				
2328/4	4482	ostatní plocha	dráha	

B1 Jiná práva - Bez zápisu

C Omezení vlastnického práva

Typ vztahu

Oprávnění pro

Povinnost k

o Věcné břemeno chůze a jízdy

a právo zřídit a provozovat vzdušné vedení a jeho trakční podpěru v souladu s geometrickým plánem č.1046-52/2010

Česká republika, RČ/IČO: 00000001- Parcela: 554/1 V-5559/2013-204  
001, vykonává: Správa železniční dopravní cesty, státní organizace, Dlážděná 1003/7, Nové Město, 11000 Praha 1, RČ/IČO: 70994234

Listina Smlouva o zřízení věcného břemene - bezúplatná č.j. 35356/2013/OŘ PHA ze dne 02.09.2013. Právní účinky vkladu práva ke dni 07.10.2013.

V-5559/2013-204

o Věcné břemeno chůze a jízdy

vymezené v rozsahu dle geometrického plánu č.1047-54/2010

Parcela: 554/55 Parcela: 554/1 V-4646/2011-204

Listina Smlouva kupní, o zřízení věcného břemene - úplatná ze dne 11.07.2011. Právní účinky vkladu práva ke dni 27.07.2011.

V-4646/2011-204

D Jiné zápisy - Bez zápisu

Plomby a upozornění - Bez zápisu

E Nabývací tituly a jiné podklady zápisu

Listina

o Zakladatelská listina Českých drah a.s. (§7 zák. 77/2002 Sb.) ze dne 10.07.2002.

Nemovitosti jsou v územním obvodu, ve kterém vykonává státní správu katastru nemovitostí ČR Katastrální úřad pro Středočeský kraj, Katastrální pracoviště Kolín, kód: 204.

**VÝPIS Z KATASTRU NEMOVITOSTÍ**

prokazující stav evidovaný k datu 26.02.2015 13:15:02

Okres: CZ0204 Kolín

Obec: 537641 Pečky

Kat.území: 718823 Pečky

List vlastnictví: 2056

V kat. území jsou pozemky vedeny v jedné číselné řadě

Listina

Pro: České dráhy, a.s., nábřeží Ludvíka Svobody 1222/12, Nové  
Město, 11000 Praha 1

Z-15303/2006-204

RČ/IČO: 70994226

F Vztah bonitovaných půdně ekologických jednotek (BPEJ) k parcelám - Bez zápisu

Nemovitosti jsou v územním obvodu, ve kterém vykonává státní správu katastru nemovitostí ČR:  
**Katastrální úřad pro Středočeský kraj, Katastrální pracoviště Kolín, kód: 204.**

Vyhotovil:

Český úřad zeměměřický a katastrální - SCD

Vyhotoveno dálkovým přístupem

Vyhotoveno: 26.02.2015 13:36:36

Podpis, razítko:

Řízení PÚ: .....

**VÝPIS Z KATASTRU NEMOVITOSTÍ**

prokazující stav evidovaný k datu 26.02.2015 13:15:02

Okres: CZ0204 Kolín

Obec: 537705 Poříčany

Kat.území: 725986 Poříčany

List vlastnictví: 91

V kat. území jsou pozemky vedeny v jedné číselné řadě

A Vlastník, jiný oprávněný	Identifikátor	Podíl
Vlastnické právo Česká republika	00000001-001	

Právo hospodařit s majetkem státu

Správa železniční dopravní cesty, státní organizace, 70994234  
Dlážděná 1003/7, Nové Město, 11000 Praha 1

**ČÁSTEČNÝ VÝPIS****B Nemovitosti**

Pozemky				
Parcela	Výměra[m2]	Druh pozemku	Způsob využití	Způsob ochrany
899/1	101827	ostatní plocha	dráha	
899/2	24877	ostatní plocha	dráha	
910	24788	ostatní plocha	dráha	
911/1	7854	ostatní plocha	dráha	
911/2	3399	ostatní plocha	dráha	
912/1	5305	ostatní plocha	dráha	
912/2	951	ostatní plocha	dráha	
912/3	1337	ostatní plocha	dráha	
913	1185	ostatní plocha	dráha	
950	9408	ostatní plocha	dráha	

**B1 Jiná práva - Bez zápisu****C Omezení vlastnického práva**

Typ vztahu	Povinnost k
Oprávnění pro	

- o Věcné břemeno zřizování a provozování vedení distribuční elektrizační soustavy vymezené v rozsahu dle geometrického plánu č.662-49/2010

ČEZ Distribuce, a. s., Teplická Parcela: 913 V-6646/2013-204  
874/8, Děčín IV-Podmokly, 40502  
Děčín, RČ/IČO: 24729035

Listina Smlouva o zřízení věcného břemene - úplatná č. 1474/2008/OŘ PHA ze dne 25.10.2013.  
Právní účinky vkladu práva ke dni 20.11.2013.

V-6646/2013-204

- o Věcné břemeno (podle listiny)  
právo zřídít a provozovat vedení VTL plynovodu,  
právo vstupu a vjezdu v souvislosti s rekonstrukcemi, opravami a provozováním VTL plynovodu, a to v rozsahu dle geometrického plánu č. 564-7/2009  
RWE GasNet, s.r.o., Klišská 940/96, Parcela: 899/2 V-81/2010-204  
Klíše, 40001 Ústí nad Labem,  
RČ/IČO: 27295567

Listina Smlouva o zřízení věcného břemene - úplatná ze dne 06.11.2009. Právní účinky vkladu práva ke dni 07.01.2010.

V-81/2010-204

- o Věcné břemeno (podle listiny)  
zřídít a provozovat vodovod pro veřejnou potřebu, včetně přístupu za účelem údržby,

Nemovitosti jsou v územním obvodu, ve kterém vykonává státní správu katastru nemovitostí ČR

Katastrální úřad pro Středočeský kraj, Katastrální pracoviště Kolín, kód: 204.

# VÝPIS Z KATASTRU NEMOVITOSTÍ

prokazující stav evidovaný k datu 26.02.2015 13:15:02

Okres: CZ0204 Kolín

Obec: 537705 Poříčany

Kat.území: 725986 Poříčany

List vlastnictví: 91

V kat. území jsou pozemky vedeny v jedné číselné řadě

Typ vztahu

Oprávnění pro

Povinnost k

revizi a oprav v rozsahu vyznačeném v g.pl.č. 426-130/2004

Vodovody a kanalizace Nymburk,  
a.s., Bobnická 712/2, 28802  
Nymburk, RČ/IČO: 46357009

Parcela: 899/1

V-868/2006-204

Listina Smlouva o zřízení věcného břemene - úplatná ze dne 23.02.2006. Právní účinky  
vkladu práva ke dni 02.03.2006.

V-868/2006-204

## D Jiné zápisy

Typ vztahu

Oprávnění pro

Povinnost k

### o Změna číslování parcel

Parcela: 911/1

Z-13827/2004-204

Parcela: 899/2

Z-13827/2004-204

Parcela: 912/3

Z-13827/2004-204

Parcela: 912/2

Z-13827/2004-204

Parcela: 912/1

Z-13827/2004-204

Parcela: 950

Z-13827/2004-204

Parcela: 913

Z-13827/2004-204

### o Změna výměr obnovou operátu

Parcela: 899/2

Z-874/2010-204

Parcela: 899/1

Z-874/2010-204

Parcela: 912/3

Z-874/2010-204

Parcela: 912/1

Z-874/2010-204

Parcela: 950

Z-874/2010-204

Parcela: 913

Z-874/2010-204

Parcela: 911/1

Z-874/2010-204

Parcela: 910

Z-874/2010-204

## Plomby a upozornění - Bez zápisu

## E Nabyvací tituly a jiné podklady zápisu

Listina

### o Seznam pozemkové knihy 3/.

POLVZ:352/1974

Z-16900352/1974-204

Pro: Česká republika

RČ/IČO: 00000001-001

### o Ohlášení o zániku práva hospodař. a vzniku přísluš. hosp. s maj.státu č.j.-58793/2001.

Z-3657/2001-204

Pro: Česká republika

RČ/IČO: 00000001-001

### o Ohlášení práva hospodařit s majetkem státu (§20 zák.č.77/2002 Sb.) 1595/2003 ze dne 20.08.2003.

Z-8273/2004-204

Pro:

# VÝPIS Z KATASTRU NEMOVITOSTÍ

prokazující stav evidovaný k datu 26.02.2015 13:15:02

Okres: CZ0204 Kolín

Obec: 537705 Poříčany

Kat.území: 725986 Poříčany

List vlastnictví: 91

V kat. území jsou pozemky vedeny v jedné číselné řadě

## Listina

Správa železniční dopravní cesty, státní organizace, Dlážďená RČ/IČO: 70994234  
1003/7, Nové Město, 11000 Praha 1

- o Smlouva o prodeji podniku ze dne 26.06.2008. Právní účinky vkladu práva ke dni 04.08.2008.

V-4870/2008-204

Pro: Správa železniční dopravní cesty, státní organizace, Dlážďená RČ/IČO: 70994234  
1003/7, Nové Město, 11000 Praha 1  
Česká republika

00000001-001

F Vztah bonitovaných půdně ekologických jednotek (BPEJ) k parcelám - Bez zápisu

Nemovitosti jsou v územním obvodu, ve kterém vykonává státní správu katastru nemovitostí ČR:  
Katastrální úřad pro Středočeský kraj, Katastrální pracoviště Kolín, kód: 204.

Vyhotovil:

Vyhotoveno: 26.02.2015 13:38:55

Český úřad zeměměřický a katastrální - SCD

Vyhotoveno dálkovým přístupem

Podpis, razítko:

Řízení PÚ: .....

**VÝPIS Z KATASTRU NEMOVITOSTÍ**

prokazující stav evidovaný k datu 26.02.2015 13:15:02

Okres: CZ0204 Kolín

Obec: 537705 Poříčany

Kat.území: 725986 Poříčany

List vlastnictví: 899

V kat. území jsou pozemky vedeny v jedné číselné řadě

A Vlastník, jiný oprávněný	Identifikátor	Podíl
Vlastnické právo		
České dráhy, a.s., nábreží Ludvíka Svobody 1222/12, Nové Město, 11000 Praha 1		
70994226		

**ČÁSTEČNÝ VÝPIS****B Nemovitosti****Pozemky**

Parcela	Výměra[m2]	Druh pozemku	Způsob využití	Způsob ochrany
906	1709	zastavěná plocha a nádvoří		
Součástí je stavba: Poříčany, č.p. 90, rod.dům				
Stavba stojí na pozemku p.č.: 906				

**B1 Jiná práva - Bez zápisu****C Omezení vlastnického práva - Bez zápisu****D Jiné zápisy**

## Typ vztahu

## Oprávnění pro

## Povinnost k

## o Změna výměr obnovou operátu

Parcela: 906

Z-874/2010-204

**Plomby a upozornění - Bez zápisu****E Nabývací tituly a jiné podklady zápisu****Listina**

## o Zakladatelská listina Českých drah a.s. (§7 zák. 77/2002 Sb.) ze dne 10.07.2002.

Z-8273/2004-204

Pro: České dráhy, a.s., nábreží Ludvíka Svobody 1222/12, Nové Město, 11000 Praha 1

RČ/IČO: 70994226

**F Vztah bonitovaných půdně ekologických jednotek (BPEJ) k parcelám - Bez zápisu**

Nemovitosti jsou v územním obvodu, ve kterém vykonává státní správu katastru nemovitostí ČR:  
Katastrální úřad pro Středočeský kraj, Katastrální pracoviště Kolín, kód: 204.

## Vyhotovil:

Český úřad zeměměřický a katastrální - SCD

Vyhotoveno dálkovým přístupem

Vyhotoveno: 26.02.2015 13:38:55

## Podpis, razítko:

Řízení PÚ: .....



prokazující stav evidovaný k datu 26.02.2015 13:15:02

Obec: 533661 Rostoklatv

List vlastnictvi: 342

V kat. území jsou pozemky vedeny ve dvou číselných řadách (St. = stavební parcela)

# VÝPIS Z KATASTRU NEMOVITOSTÍ

prokazující stav evidovaný k datu 26.02.2015 13:15:02

Okres: CZ0204 Kolín

Obec: 533661 Rostoklaty

Kat.území: 741442 Rostoklaty

List vlastnictví: 342

V kat. území jsou pozemky vedeny ve dvou číselných řadách (St. = stavební parcela)

F Vztah bonitovaných půdně ekologických jednotek (BPEJ) k parcelám - Bez zápisu

Nemovitosti jsou v územním obvodu, ve kterém vykonává státní správu katastru nemovitostí ČR:  
Katastrální úřad pro Středočeský kraj, Katastrální pracoviště Kolín, kód: 204.

Vyhotovil:

Vyhotoveno: 26.02.2015 13:40:44

Český úřad zeměměřický a katastrální - SCD

Vyhotoveno dálkovým přístupem

Podpis, razítko:

Řízení PÚ: .....

**VÝPIS Z KATASTRU NEMOVITOSTÍ**  
prokazující stav evidovaný k datu 26.02.2015 13:35:02

Okres: CZ020A Praha-západ

Obec: 539627 Roztoky

Kat.území: 742503 Roztoky u Prahy

List vlastnictví: 172

V kat. území jsou pozemky vedeny v jedné číselné řadě

A Vlastník, jiný oprávněný	Identifikátor	Podíl
Vlastnické právo		
České dráhy, a.s., nábreží Ludvíka Svobody 1222/12, Nové Město, 11000 Praha 1	70994226	

**ČÁSTEČNÝ VÝPIS**

**B Nemovitosti**

*Pozemky*

Parcela	Výměra[m2]	Druh pozemku	Způsob využití	Způsob ochrany
---------	------------	--------------	----------------	----------------

32	302	zastavěná plocha a nádvoří		
----	-----	----------------------------	--	--

Na pozemku stojí stavba: bez čp/če, výroba, LV 3557

34	674	zastavěná plocha a nádvoří		nemovitá kulturní památka
----	-----	----------------------------	--	---------------------------

Součástí je stavba: Roztoky, č.p. 89, doprava

Stavba stojí na pozemku p.č.: 34

**B1 Jiná práva - Bez zápisu**

**C Omezení vlastnického práva - Bez zápisu**

**D Jiné zápisy - Bez zápisu**

**Plomby a upozornění - Bez zápisu**

**E Nabývací tituly a jiné podklady zápisu**

*Listina*

- o Zakladatelská listina Českých drah a.s. (§7 zák. 77/2002 Sb.) ze dne 10.07.2002.

Z-14046/2004-210

Pro: České dráhy, a.s., nábreží Ludvíka Svobody 1222/12, Nové Město, 11000 Praha 1

RČ/IČO: 70994226

**F Vztah bonitovaných půdně ekologických jednotek (BPEJ) k parcelám - Bez zápisu**

Nemovitosti jsou v územním obvodu, ve kterém vykonává státní správu katastru nemovitostí ČR: Katastrální úřad pro Středočeský kraj, Katastrální pracoviště Praha-západ, kód: 210.

Vyhotovil:  
Český úřad zeměměřický a katastrální - SCD  
Vyhotoveno dálkovým přístupem

Vyhotoveno: 26.02.2015 13:46:21

Podpis, razítko:

Řízení PÚ: .....

**VÝPIS Z KATASTRU NEMOVITOSTÍ**  
prokazující stav evidovaný k datu 26.02.2015 13:35:02

Okres: CZ020A Praha-západ

Obec: 539627 Roztoky

Kat.území: 742503 Roztoky u Prahy

List vlastnictví: 3557

V kat. území jsou pozemky vedeny v jedné číselné řadě

A Vlastník, jiný oprávněný	Identifikátor	Podíl
Vlastnické právo Česká republika	00000001-001	
Právo hospodařit s majetkem státu Správa železniční dopravní cesty, státní organizace, Dlážděná 1003/7, Nové Město, 11000 Praha 1		
	70994234	

**ČÁSTEČNÝ VÝPIS**

**B Nemovitosti**

	Pozemky	Výměra[m2]	Druh pozemku	Způsob využití	Způsob ochrany
	Parcela				
P	68/1	79915	ostatní plocha	jiná plocha	
	68/14	21778	ostatní plocha	jiná plocha	
	68/16	21635	ostatní plocha	jiná plocha	
	68/24	273	ostatní plocha	silnice	
	68/25	18458	ostatní plocha	jiná plocha	

P = právní vztahy jsou dotčeny změnou

**B1 Jiná práva - Bez zápisu**

**C Omezení vlastnického práva**

Typ vztahu

Oprávnění pro

Povinnost k

o Věcné břemeno (podle listiny)

zřizování a provozování inženýrské sítě - vedení dešťové kanalizace  
právo vstupu a vjezdu za účelem oprav a provozování v rozsahu GP-1948-220-5/2010

Město Roztoky, nám. 5. května 2,	Parcela: 68/14	V-11513/2014-210
25263 Roztoky, RČ/IČO: 00241610	Parcela: 68/24	V-11513/2014-210
	Parcela: 68/25	V-11513/2014-210

Listina Smlouva o zřízení věcného břemene - úplatná 35077/2014 ze dne 15.08.2014. Právní účinky zápisu ke dni 28.08.2014. Zápis proveden dne 30.09.2014.

V-11513/2014-210

Pořadí k 28.08.2014 10:25

o Věcné břemeno (podle listiny)

zřizování a provozování vedení STL plynovodu včetně příslušenství  
v rozsahu dle GP č. 1294-48/2003

Pražská plynárenská Distribuce, a.s., člen koncernu Pražská plynárenská, a.s., U plynárny 500/44, Michle, 14000 Praha 4, RČ/IČO: 27403505	Parcela: 68/25	Z-20039/2012-210
---	----------------	------------------

Listina Smlouva o zřízení věcného břemene - bezúplatná ze dne 16.06.2010. Právní účinky vkladu práva ke dni 21.06.2010.

V-5067/2010-210

o Věcné břemeno užívání

za účelem umístění a provozu stavby podzemního kabelového vedení a v právu vstupu a vjezdu za účelem provozu, oprav a údržby podzemního kabelového vedení v rozsahu GP 1308-

Nemovitosti jsou v územním obvodu, ve kterém vykonává státní správu katastru nemovitostí ČR

Katastrální úřad pro Středočeský kraj, Katastrální pracoviště Praha-západ, kód: 210.

# VÝPIS Z KATASTRU NEMOVITOSTÍ

prokazující stav evidovaný k datu 26.02.2015 13:35:02

Okres: CZ020A Praha-západ

Obec: 539627 Roztoky

Kat.území: 742503 Roztoky u Prahy

List vlastnictví: 3557

V kat. území jsou pozemky vedeny v jedné číselné řadě

Typ vztahu

Oprávnění pro

Povinnost k

1/2003 a GP1309-1/2003

PREdistribuce, a.s., Svornosti  
3199/19a, Smíchov, 15000 Praha 5,  
RČ/IČO: 27376516

Parcela: 68/14  
Parcela: 68/24

V-7373/2008-210  
Z-20039/2012-210

Listina Smlouva o zřízení věcného břemene - úplatná ze dne 10.07.2008. Právní účinky vkladu práva ke dni 16.07.2008.

V-7373/2008-210

## o Věcné břemeno užívání

za účelem umístění a provozu stavby podzemního kabelového vedení 1kV a právo vstupu a vjezdu za účelem jejího provozu, oprav a údržby v rozsahu dle GP 1290-44/2003

PREdistribuce, a.s., Svornosti  
3199/19a, Smíchov, 15000 Praha 5,  
RČ/IČO: 27376516

Parcela: 68/1

V-821/2008-210

Listina Smlouva o zřízení věcného břemene - úplatná ze dne 16.10.2007. Právní účinky vkladu práva ke dni 28.01.2008.

V-821/2008-210

## o Věcné břemeno zřizování a provozování vedení

v rozsahu dle GP 1367-556/2004

PREdistribuce, a.s., Svornosti  
3199/19a, Smíchov, 15000 Praha 5,  
RČ/IČO: 27376516

Parcela: 68/1

V-9203/2007-210

Listina Smlouva o zřízení věcného břemene - úplatná ze dne 27.08.2007. Právní účinky vkladu práva ke dni 13.09.2007.

V-9203/2007-210

## D Jiné zápisy

Typ vztahu

Oprávnění pro

Povinnost k

## o Změna výměr obnovou operátu

Parcela: 68/1

Z-7143/2009-210

## Plomby a upozornění

Číslo řízení

Vztah k

## o Práva k nemovitostem jsou dotčena změnou

V-1779/2015-210

## E Nabývací tituly a jiné podklady zápisu

Listina

o Ohlášení práva hospodařit s majetkem státu (§20 zák.č.77/2002 Sb.) č.j.1595/2003-07hg ze dne 20.08.2003.

Z-13075/2007-210

Pro: Česká republika

RČ/IČO: 00000001-001

# VÝPIS Z KATASTRU NEMOVITOSTÍ

prokazující stav evidovaný k datu 26.02.2015 13:35:02

Okres: CZ020A Praha-západ

Obec: 539627 Roztoky

Kat.území: 742503 Roztoky u Prahy

List vlastnictví: 3557

V kat. území jsou pozemky vedeny v jedné číselné řadě

## Listina

Správa železniční dopravní cesty, státní organizace, Dlážďená 70994234  
1003/7, Nové Město, 11000 Praha 1

o Smlouva kupní ze dne 26.06.2008. Právní účinky vkladu práva ke dni 04.08.2008.

V-8020/2008-210

Pro: Správa železniční dopravní cesty, státní organizace, Dlážďená RČ/IČO: 70994234  
1003/7, Nové Město, 11000 Praha 1

Česká republika

00000001-001

F Vztah bonitovaných půdně ekologických jednotek (BPEJ) k parcelám - Bez zápisu

Nemovitosti jsou v územním obvodu, ve kterém vykonává státní správu katastru nemovitostí ČR:

Katastrální úřad pro Středočeský kraj, Katastrální pracoviště Praha-západ, kód: 210.

Vyhotovil:

Český úřad zeměměřický a katastrální - SCD

Vyhotoveno dálkovým přístupem

Vyhotoveno: 26.02.2015 13:46:21

Podpis, razítko:

Řízení PÚ: .....

**VÝPIS Z KATASTRU NEMOVITOSTÍ**  
prokazující stav evidovaný k datu 26.02.2015 13:35:02

Okres: CZ0100 Hlavní město Praha

Obec: 554782 Praha

Kát.území: 730041 Sedlec

List vlastnictví: 9

V kat. území jsou pozemky vedeny v jedné číselné řadě

A Vlastník, jiný oprávněný	Identifikátor	Podíl
Vlastnické právo Česká republika	00000001-001	

Právo hospodařit s majetkem státu

Správa železniční dopravní cesty, státní organizace, 70994234  
Dlážděná 1003/7, Nové Město, 11000 Praha 1

**ČÁSTEČNÝ VÝPIS**

**B Nemovitosti**

Pozemky

Parcela	Výměra[m2]	Druh pozemku	Způsob využití	Způsob ochrany
551/1	69650	ostatní plocha	dráha	

**B1 Jiná práva - Bez zápisu**

**C Omezení vlastnického práva**

Typ vztahu

Oprávnění pro

Povinnost k

o Věcné břemeno (podle listiny)

- 1) umístění kabelu, včetně ochranného pásma 1,5 m na každou stranu od osy pokládky
- 2) bezplatného práva vstupu a vjezdu na část pozemku pro zajištění údržby, opravy a rekonstrukci vedení kabelu
- 3) strpění povinnosti nestavět a nevysazovat trvalé porosty na části pozemku dotčeného umístěným kabelem a v ochranném pásmu dle GP 352-26/2004

PREdistribuce, a.s., Svornosti Parcela: 551/1 Z-52191/2010-101  
3199/19a, Smíchov, 15000 Praha 5,  
RČ/IČO: 27376516

Listina Smlouva o zřízení věcného břemene - úplatná ze dne 14.10.2004. Právní účinky  
vkladu práva ke dni 24.11.2004.

V-46874/2004-101

Listina Ohlášení přechodu oprávnění (zákon č. 670/2004 Sb., čl. II) 00566/135/06/2010 ze  
dne 11.06.2010.

Z-52191/2010-101

o Věcné břemeno (podle listiny)

- právo zřídit a provozovat optický kabel  
v rozsahu GP č. 437-363/2009 dle čl. II. smlouvy

GTS Czech s.r.o., Přemyslovská Parcela: 551/1 V-22039/2010-101  
2845/43, Žižkov, 13000 Praha 3,  
RČ/IČO: 28492170

Listina Smlouva o zřízení věcného břemene - úplatná ze dne 27.04.2010. Právní účinky  
vkladu práva ke dni 10.05.2010.

V-22039/2010-101

o Věcné břemeno (podle listiny)

- právo zřídit a provozovat optický kabel  
v rozsahu GP č. 437-363/2009 dle čl. II. smlouvy

Česká zemědělská univerzita v Parcela: 551/1 V-22039/2010-101  
Praze, Kamýcká 129, Suchbát, 16500  
Praha, RČ/IČO: 60460709

Nemovitosti jsou v územním obvodu, ve kterém vykonává státní správu katastru nemovitostí ČR.

Katastrální úřad pro hlavní město Prahu, Katastrální pracoviště Praha, kód: 101.



**VÝPIS Z KATASTRU NEMOVITOSTÍ**  
prokazující stav evidovaný k datu 26.02.2015 13:35:02

Okres: CZ0100 Hlavní město Praha

Obec: 554782 Praha

Kat.území: 730041 Sedlec

List vlastnictví: 9

V kat. území jsou pozemky vedeny v jedné číselné řadě

Typ vztahu

Oprávnění pro

Povinnost k

Listina Smlouva o zřízení věcného břemene - úplatná ze dne 27.04.2010. Právní účinky vkladu práva ke dni 10.05.2010.

V-22039/2010-101

o Věcné břemeno (podle listiny)

právo zřízení a provozování kabelového vedení 1kV a 22kV

právo vstupu za účelem zajištění provozu, oprav a údržby tohoto energetického zařízení dle čl.II.smlouvy a v rozsahu dle GP č.417-206/2007

PREdistribuce, a.s., Svornosti Parcela: 551/1

V-45420/2009-101

3199/19a, Smíchov, 15000 Praha 5,

RČ/IČO: 27376516

Listina Smlouva o zřízení věcného břemene - úplatná ze dne 04.09.2009. Právní účinky vkladu práva ke dni 08.09.2009.

V-45420/2009-101

o Věcné břemeno (podle listiny)

právo zřízení a provozování kabelového vedení 1kV

právo vstupu za účelem zajištění provozu, oprav a údržby tohoto energetického zařízení dle čl.II.smlouvy a v rozsahu dle GP č.416-206/2007

PREdistribuce, a.s., Svornosti Parcela: 551/1

V-45418/2009-101

3199/19a, Smíchov, 15000 Praha 5,

RČ/IČO: 27376516

Listina Smlouva o zřízení věcného břemene - úplatná ze dne 04.09.2009. Právní účinky vkladu práva ke dni 08.09.2009.

V-45418/2009-101

o Věcné břemeno (podle listiny)

dle článku II. smlouvy a dle GP č. 429-569/2007

PREdistribuce, a.s., Svornosti Parcela: 551/1

V-20283/2009-101

3199/19a, Smíchov, 15000 Praha 5,

RČ/IČO: 27376516

Listina Smlouva o zřízení věcného břemene - úplatná ze dne 20.04.2009. Právní účinky vkladu práva ke dni 23.04.2009.

V-20283/2009-101

o Věcné břemeno (podle listiny)

právo umístění stavby plynárenského zařízení, právo vstupu za účelem provozu, oprav, údržby a kontroly stavby, dle geometrického plánu č. 400-98/2006

Pražská plynárenská Distribuce, Parcela: 551/1

V-13705/2008-101

a.s., člen koncernu Pražská

plynárenská, a.s., U plynárny

500/44, Michle, 14000 Praha 4,

RČ/IČO: 27403505

Listina Smlouva o zřízení věcného břemene - úplatná ze dne 13.03.2008. Právní účinky vkladu práva ke dni 13.03.2008.

V-13705/2008-101

o Věcné břemeno (podle listiny)

právo zřízení a provozování tlakové kanalizace na části pozemku dle čl. II-IV smlouvy; vyznačeno v GP 399-541/2006

**VÝPIS Z KATASTRU NEMOVITOSTÍ**

prokazující stav evidovaný k datu 26.02.2015 13:35:02

Okres: CZ0100 Hlavní město Praha

Obec: 554782 Praha

Kat.území: 730041 Sedlec

List vlastnictví: 9

V kat. území jsou pozemky vedeny v jedné číselné řadě

Typ vztahu

Oprávnění pro

Povinnost k

Hlavní město Praha, Mariánské  
náměstí 2/2, Staré Město, 11000  
Praha 1, RČ/IČO: 00064581

Parcela: 551/1

V-50222/2007-101

Listina Smlouva o zřízení věcného břemene - úplatná ze dne 07.06.2007. Právní účinky  
vkladu práva ke dni 01.10.2007.

V-50222/2007-101

**D Jiné zápisy**

Typ vztahu

Oprávnění pro

Povinnost k

**o Změna výměr obnovou operátu**

Parcela: 551/1

Z-32111/2005-101

**Plomby a upozornění - Bez zápisu****E Nabývací tituly a jiné podklady zápisu**

Listina

- o Ohlášení o zániku práva hospodař. a vzniku přísluš. hosp. s maj.státu čj.-58 793/2001 ze dne 21.08.2001.

Z-15683/2001-101

Pro: Česká republika

RČ/IČO: 00000001-001

- o Ohlášení práva hospodařit s majetkem státu (§20 zák.č.77/2002 Sb.) čj. -1595/2003 ze dne 20.08.2003.

Z-38620/2004-101

Pro: Správa železniční dopravní cesty, státní organizace, Dlážděná 1003/7, Nové Město, 11000 Praha 1 RČ/IČO: 70994234

**F Vztah bonitovaných půdně ekologických jednotek (BPEJ) k parcelám - Bez zápisu**

Nemovitosti jsou v územním obvodu, ve kterém vykonává státní správu katastru nemovitostí ČR:  
Katastrální úřad pro hlavní město Prahu, Katastrální pracoviště Praha, kód: 101.

Vyhotovil:

Český úřad zeměměřický a katastrální - SCD  
Vyhotoveno dálkovým přístupem

Vyhotoveno: 26.02.2015 13:47:50

Podpis, razítko:

Řízení PÚ: .....

**VÝPIS Z KATASTRU NEMOVITOSTÍ**

prokazující stav evidovaný k datu 26.02.2015 13:35:02

Okres: CZ0100 Hlavní město Praha

Obec: 554782 Praha

Kat.území: 730041 Sedlec

List vlastnictví: 274

V kat. území jsou pozemky vedeny v jedné číselné řadě

A Vlastník, jiný oprávněný	Identifikátor	Podíl
Vlastnické právo		
Petr Miroslav, Vysokoškolská 1093/34, Suchdol, 16500 Praha 6	471118/034	

**ČÁSTEČNÝ VÝPIS****B Nemovitosti****Pozemky**

Parcela	Výměra[m2]	Druh pozemku	Způsob využití	Způsob ochrany
555	691	zastavěná plocha a nádvoří		
Součástí je stavba: bez čp/če, jiná st.				
Stavba stojí na pozemku p.č.: 555				
556	102	zastavěná plocha a nádvoří		
Součástí je stavba: bez čp/če, jiná st.				
Stavba stojí na pozemku p.č.: 556				

**B1 Jiná práva - Bez zápisu****C Omezení vlastnického práva - Bez zápisu****D Jiné zápisy - Bez zápisu****Plomby a upozornění - Bez zápisu****E Nabývací tituly a jiné podklady zápisu****Listina**

o Usnesení soudu o vypořádání SJM a o dědictví 26 D-142/2010 173 ze dne 23.09.2010. Právní moc ke dni 23.09.2010.

Z-77488/2010-101

Pro: Petr Miroslav, Vysokoškolská 1093/34, Suchdol, 16500 Praha 6 RČ/IČO: 471118/034

**F Vztah bonitovaných půdně ekologických jednotek (BPEJ) k parcelám - Bez zápisu**

Nemovitosti jsou v územním obvodu, ve kterém vykonává státní správu katastru nemovitostí ČR: Katastrální úřad pro hlavní město Prahu, Katastrální pracoviště Praha, kód: 101.

Vyhotovil:

Vyhotoveno: 26.02.2015 13:47:50

Český úřad zeměměřický a katastrální - SCD

Vyhotoveno dálkovým přístupem

Podpis, razítko:

Řízení PÚ: .....

**VÝPIS Z KATASTRU NEMOVITOSTÍ**  
prokazující stav evidovaný k datu 26.02.2015 13:35:02

Okres: CZ0100 Hlavní město Praha

Obec: 554782 Praha

Kat.území: 729981 Suchbát

List vlastnictví: 1234

V kat. území jsou pozemky vedeny v jedné číselné řadě

A Vlastník, jiný oprávněný	Identifikátor	Podíl
Vlastnické právo Česká republika	00000001-001	
Právo hospodařit s majetkem státu Správa železniční dopravní cesty, státní organizace, Dlážděná 1003/7, Nové Město, 11000 Praha 1	70994234	

**ČÁSTEČNÝ VÝPIS**

B Nemovitosti				
Pozemky				
Parcela	Výměra[m2]	Druh pozemku	Způsob využití	Způsob ochrany
2419	30823	ostatní plocha	dráha	
B1 Jiná práva - Bez zápisu				
C Omezení vlastnického práva - Bez zápisu				
D Jiné zápisy - Bez zápisu				
Plomby a upozornění - Bez zápisu				
E Nabývací tituly a jiné podklady zápisu				

E Nabývací tituly a jiné podklady zápisu

**Listina**

- o Pozemková kniha vložka 144/.

POLVZ:433/1978

Z-12300433/1978-101

Pro: Česká republika

RČ/IČO: 00000001-001

- o Ohlášení práva hospodařit s majetkem státu (§20 zák.č.77/2002 Sb.) č.j.1595/2003-07hg ze dne 20.08.2003.

Z-38813/2004-101

Pro: Správa železniční dopravní cesty, státní organizace, Dlážděná  
1003/7, Nové Město, 11000 Praha 1

RČ/IČO: 70994234

F Vztah bonitovaných půdně ekologických jednotek (BPEJ) k parcelám - Bez zápisu

Nemovitosti jsou v územním obvodu, ve kterém vykonává státní správu katastru nemovitostí ČR:  
Katastrální úřad pro hlavní město Prahu, Katastrální pracoviště Praha, kód: 101.

Vyhotovil:

Vyhotoveno: 26.02.2015 13:50:12

Český úřad zeměměřický a katastrální - SCD

Vyhotoveno dálkovým přístupem

Podpis, razítko:

Řízení PÚ: .....

prokazující stav evidovaný k datu 26.02.2015 13:35:02

Obec: 533271 Český Brod

List vlastnictví: 33

V kat. území jsou pozemky vedeny v jedné číselné řadě

Právo hospodařit s majetkem státu  
Správa železniční dopravní cesty, státní organizace, 70994234  
Dlážděná 1003/7, Nové Město, 11000 Praha 1

### ČÁSTEČNÝ VÝPIS

Nemovitosti jsou v územním obvodu, ve kterém vykonává státní správu katastru nemovitostí ČR  
Katastrální úřad pro Středočeský kraj, Katastrální pracoviště Kolín, kód: 204.  
strana 1

prokazující stav evidovaný k datu 26.02.2015 13:35:02

Obec: 537888 Tatce

List vlastnictví: 10001

V kat. území jsou pozemky vedeny ve dvou číselných řadách (St. = stavební parcela)

## Vlastnické právo

Obec Tatce, Podedvorem 81, 28911 Tatce

00239844

## ČÁSTEČNÝ VÝPIS

B Nemovitosti

## Pozemky

Parcela

Výměra [m<sup>2</sup>]

Druh pozemku

Způsob využití

Způsob ochrany

St. 496

53 zastavěná plocha a  
nádvoří

Součástí je stavba: **bez čp/če, obč.vyb**

Stavba stojí na pozemku p.č.: St. 496

498/14

226 ostatní plocha

dráha

B1 Jiná práva - Bez zápisu

C Omezení vlastnického práva - Bez zápisu

D Jiné zápisy

Typ vzťahu

Oprávnění pro

Povinnost k

o Změna číslování parcel

Parcela: 498/14

Z-5072/2011-204

Plomby a upozornění - Bez zápisu

E    Nabývací tituly a jiné podklady zápisu

Listina

o Vznik práva ze zákona zákon č. 172/1991 Návrh na zápis ze dne 17.10.1995.

POLVZ:78/1995

2-13100078/1995-208

Pro: Obec Tatce, Podědvorem 81, 28911 Tatce

RČ/IČO: 00239844

F Vztah bonitovaných půdně ekologických jednotek (BPEJ) k parcelám - Bez zápisu

Nemovitosti jsou v územním obvodu, ve kterém vykonává státní správu katastru nemovitostí ČR:  
Katastrální úřad pro Středočeský kraj, Katastrální pracoviště Kolin, kód: 204.

Vyhotovil:

Vyhotoveno: 26.02.2015 13:54:31

Český úřad zeměměřický a katastrální - SCD

Vyhotoveno dálkovým přístupem

Podpis, razitko:

Řízení PÚ: .....

Nemovitosti jsou v územním obvodu, ve kterém vykonává státní správu katastru nemovitostí ČR  
Katastrální úřad pro Středočeský kraj, Katastrální pracoviště Kolin, kód: 204.

strana 1

**VÝPIS Z KATASTRU NEMOVITOSTÍ**  
prokazující stav evidovaný k datu 26.02.2015 13:35:02

Okres: CZ0204 Kolín

Obec: 537888 Tatce

Kat.území: 765171 Tatce

List vlastnictví: 119

V kat. území jsou pozemky vedeny ve dvou číselných řadách (St. = stavební parcela)

A Vlastník, jiný oprávněný	Identifikátor	Podíl
Vlastnické právo		
Česká republika	00000001-001	

Právo hospodařit s majetkem státu

Správa železniční dopravní cesty, státní organizace,  
Dlážděná 1003/7, Nové Město, 11000 Praha 1

70994234

**ČÁSTEČNÝ VÝPIS**

**B Nemovitosti**

Pozemky

Parcela	Výměra[m2]	Druh pozemku	Způsob využití	Způsob ochrany
St. 495/2	34	zastavěná plocha a nádvoří		
Součástí je stavba: bez čp/če, doprava				
Stavba stojí na pozemku p.č.: St. 495/2				
498/1	4540	ostatní plocha	dráha	
498/6	60435	ostatní plocha	dráha	
498/9	7013	ostatní plocha	dráha	
498/10	22375	ostatní plocha	dráha	

**B1 Jiná práva - Bez zápisu**

**C Omezení vlastnického práva - Bez zápisu**

**D Jiné zápisy**

Typ vztahu

Oprávnění pro

Povinnost k

o Změna číslování parcel

Parcela:	498/1	Z-5072/2011-204
Parcela:	498/6	Z-5072/2011-204
Parcela:	498/9	Z-5072/2011-204
Parcela:	498/10	Z-5072/2011-204

o Změna výměr obnovou operátu

Parcela:	498/9	Z-5072/2011-204
Parcela:	498/1	Z-5072/2011-204
Parcela:	498/6	Z-5072/2011-204

**Plomby a upozornění - Bez zápisu**

**E Nabývací tituly a jiné podklady zápisu**

**Listina**

- o Seznam pozemkové knihy 2/ skupina parcel zahrnuje část parcely dle PK 412/1-k.ú.Tatce a část parcely dle PK 765/1 k.ú.Hořany.

POLVZ:185/1975

Z-13100185/1975-208

Pro: Česká republika

RČ/IČO: 00000001-001



**VÝPIS Z KATASTRU NEMOVITOSTÍ**  
prokazující stav evidovaný k datu 26.02.2015 13:35:02

Okres: CZ0204 Kolín

Obec: 537888 Tatce

Kat.území: 765171 Tatce

List vlastnictví: 119

V kat. území jsou pozemky vedeny ve dvou číselných řadách (St. = stavební parcela)

*Listina*

- o Kolaudační rozhodnutí Drážní úřad sekce stavební č.j.0648 -96-DÚ/S/-MB-99/14 ze dne 08.12.1999. Právní moc ke dni 30.12.1999; uloženo na prac. Nymburk

Z-4748/2001-208

Pro: Česká republika

RČ/IČO: 00000001-001

- o Pozemková kniha 2

POLVZ:185/1975

; uloženo na prac. Nymburk

Z-4748/2001-208

Pro: Česká republika

RČ/IČO: 00000001-001

- o Pozemková kniha 2 výměra části parcely určena planimetricky pro majetkoprávní vyrovnání nutný geometrický plán část parcely na LV 80 h.ú. Hořany

POLVZ : 10/1975; uloženo na prac. Nymburk

Z-4748/2001-208

Pro: Česká republika

RČ/IČO: 00000001-001

- o Ohlášení práva hospodařit s majetkem státu (§20 zák.č.77/2002 Sb.) ze dne 20.08.2003; uloženo na prac. Nymburk

Z-10403/2004-208

Pro: Správa železniční dopravní cesty, státní organizace, Dlážďená 1003/7, Nové Město, 11000 Praha 1

RČ/IČO: 70994234

---

F Vztah bonitovaných půdně ekologických jednotek (BPEJ) k parcelám - Bez zápisu

---

Nemovitosti jsou v územním obvodu, ve kterém vykonává státní správu katastru nemovitostí ČR: Katastrální úřad pro Středočeský kraj, Katastrální pracoviště Kolín, kód: 204.

Vyhotovil:

Český úřad zeměměřický a katastrální - SCD

Vyhotoveno dálkovým přístupem

Vyhotoveno: 26.02.2015 13:54:31

Podpis, razítko:

Řízení PŮ: .....

**VÝPIS Z KATASTRU NEMOVITOSTÍ**

prokazující stav evidovaný k datu 26.02.2015 13:35:02

Okres: CZ0204 Kolin

Obec: 537888 Tatce

Kat.území: 765171 Tatce

List vlastnictví: 496

V kat. území jsou pozemky vedeny ve dvou číselných řadách (St. = stavební parcela)

A Vlastník, jiný oprávněný	Identifikátor	Podíl
----------------------------	---------------	-------

Vlastnické právo

České dráhy, a.s., nábreží Ludvíka Svobody 1222/12, Nové Město, 11000 Praha 1 70994226

B Nemovitosti

Pozemky

Parcela

Výměra[m2]

Druh pozemku

Způsob využití

Způsob ochrany

St. 495/1

541 zastavěná plocha a nádvoří

Součástí je stavba: Tatce, č.p. 63, doprava  
Stavba stojí na pozemku p.č.: St. 495/1

B1 Jiná práva - Bez zápisu

C Omezení vlastnického práva - Bez zápisu

D Jiné zápisy - Bez zápisu

Plomby a upozornění - Bez zápisu

E Nabývací tituly a jiné podklady zápisu

Listina

o Zakladatelská listina Českých drah a.s. (§7 zák. 77/2002 Sb.) ze dne 09.06.2004; uloženo na prac. Nymburk

Z-10403/2004-208

Pro: České dráhy, a.s., nábreží Ludvíka Svobody 1222/12, Nové Město, 11000 Praha 1

RČ/IČO: 70994226

o Smlouva kupní ze dne 29.11.2006. Právní účinky vkladu práva ke dni 18.12.2006.

V-184/2007-204

Pro: České dráhy, a.s., nábreží Ludvíka Svobody 1222/12, Nové Město, 11000 Praha 1

RČ/IČO: 70994226

F Vztah bonitovaných půdně ekologických jednotek (BPEJ) k parcelám - Bez zápisu

Nemovitosti jsou v územním obvodu, ve kterém vykonává státní správu katastru nemovitostí ČR:  
Katastrální úřad pro Středočeský kraj, Katastrální pracoviště Kolin, kód: 204.

Vyhotovil:

Vyhотовeno: 26.02.2015 13:54:31

Český úřad zeměměřický a katastrální - SCD

Vyhотовeno dálkovým přístupem

Podpis, razítko:

Řízení PÚ: .....

**VÝPIS Z KATASTRU NEMOVITOSTÍ**  
prokazující stav evidovaný k datu 26.02.2015 13:35:02

Okres: CZ0204 Kolín

Obec: 533785 Tuklaty

Kat.území: 771422 Tuklaty

List vlastnictví: 204

V kat. území jsou pozemky vedeny ve dvou číselných řadách (St. = stavební parcela)

A Vlastník, jiný oprávněný	Identifikátor	Podíl
Vlastnické právo Česká republika	00000001-001	

Právo hospodařit s majetkem státu:

Správa železniční dopravní cesty, státní organizace, 70994234  
Dlážděná 1003/7, Nové Město, 11000 Praha 1

**ČÁSTEČNÝ VÝPIS**

**B Nemovitosti**

Pozemky

Parcela	Výměra[m2]	Druh pozemku	Způsob využití	Způsob ochrany
St. 146	888	zastavěná plocha a nádvoří		
Součástí je stavba: Tuklaty, č.p. 131, bydlení				
Stavba stojí na pozemku p.č.: St. 146				
909/21	76475	ostatní plocha	dráha	
930	1040	ostatní plocha	dráha	

**B1 Jiná práva - Bez zápisu**

**C Omezení vlastnického práva**

Typ vztahu

Oprávnění pro Povinnost k

o Věcné břemeno (podle listiny)

právo zřídit a provozovat komunikační vedení, a to v rozsahu dle geometrického plánu č. 334-106/2008

Dial Telecom, a.s., Křižíkova  
237/36a, Karlín, 18600 Praha 8,  
RČ/IČO: 28175492

Parcela: 909/21

V-1390/2010-204

Listina Smlouva o zřízení věcného břemene - úplatná č.j.S 56312/2001 ze dne 19.01.2010.  
Právní účinky vkladu práva ke dni 12.03.2010.

V-1390/2010-204

**D Jiné zápisy - Bez zápisu**

**Plomby a upozornění - Bez zápisu**

**E Nabývací tituly a jiné podklady zápisu**

Listina

o Seznam pozemkové knihy 3/.

Pro: Česká republika

POLVZ:156/1969

Z-10900156/1969-204

RČ/IČO: 00000001-001

o Hospodářská smlouva 3763/1975.

Pro: Česká republika

POLVZ:33/1976

Z-10900033/1976-204

RČ/IČO: 00000001-001

o Hospodářská smlouva 4765/1979.

# VÝPIS Z KATASTRU NEMOVITOSTÍ

prokazující stav evidovaný k datu 26.02.2015 13:35:02

Okres: CZ0204 Kolin

Obec: 533785 Tuklaty

Kat.území: 771422 Tuklaty

List vlastnictví: 204

V kat. území jsou pozemky vedeny ve dvou číselných řadách (St. = stavební parcela)

## Listina

POLVZ:15/1980

Z-10900015/1980-204

Pro: Česká republika

RČ/IČO: 00000001-001

- o Rozhodnutí pozemkového úřadu o výměně vlastnických práv v pozemkové úpravě, o zřízení věcného břemene PÚ 771422/J12/4/1-JZ 2669/00, PÚ 741442/J21/4/1-JZ 14515/97 ze dne 10.06.2002. Právní moc ke dni 11.07.2002.

Z-1151/2003-204

Pro: Česká republika

RČ/IČO: 00000001-001

- o Rozhodnutí správního orgánu OR-226/2002 o změně katastrální hranice ze dne 30.10.2002. Právní moc ke dni 02.01.2003.

Z-1151/2003-204

Pro: Česká republika

RČ/IČO: 00000001-001

- o Ohlášení práva hospodařit s majetkem státu (§20 zák.č.77/2002 Sb.) 1595/2003 ze dne 20.08.2003.

Z-8280/2004-204

Pro: Správa železniční dopravní cesty, státní organizace, Dlážďená 1003/7, Nové Město, 11000 Praha 1

RČ/IČO: 70994234

F Vztah bonitovaných půdně ekologických jednotek (BPEJ) k parcelám - Bez zápisu

Nemovitosti jsou v územním obvodu, ve kterém vykonává státní správu katastru nemovitostí ČR: Katastrální úřad pro Středočeský kraj, Katastrální pracoviště Kolin, kód: 204.

Vyhotovil:

Český úřad zeměměřický a katastrální - SCD

Vyhotoveno dálkovým přístupem

Podpis, razítko:

Vyhotoveno: 26.02.2015 13:56:28

Řízení PÚ: .....

**VÝPIS Z KATASTRU NEMOVITOSTÍ**  
prokazující stav evidovaný k datu 26.02.2015 13:35:02

Okres: CZ0100 Hlavní město Praha

Obec: 554782 Praha

Kat.území: 773778 Újezd nad Lesy

List vlastnictví: 3727

V kat. území jsou pozemky vedeny v jedné číselné řadě

A Vlastník, jiný oprávněný	Identifikátor	Podíl
Vlastnické právo Česká republika	00000001-001	
Právo hospodařit s majetkem státu		
Správa železniční dopravní cesty, státní organizace, Dlážděná 1003/7, Nové Město, 11000 Praha 1	70994234	

**ČÁSTEČNÝ VÝPIS**

B Nemovitosti				
Pozemky				
Parcela	Výměra[m2]	Druh pozemku	Způsob využití	Způsob ochrany
4464	33309	ostatní plocha	dráha	
B1 Jiná práva - Bez zápisu				
C Omezení vlastnického práva - Bez zápisu				
D Jiné zápisy - Bez zápisu				
Plomby a upozornění - Bez zápisu				
E Nabývací tituly a jiné podklady zápisu				

**Listina**

- o Ohlášení práva hospodařit s majetkem státu (§20 zák.č.77/2002 Sb.) čj. 1595/2003-07hg ze dne 20.08.2003.

Z-8107/2005-101

Pro: Česká republika

RČ/IČO: 00000001-001

Správa železniční dopravní cesty, státní organizace, Dlážděná  
1003/7, Nové Město, 11000 Praha 1

70994234

F Vztah bonitovaných půdně ekologických jednotek (BPEJ) k parcelám - Bez zápisu

Nemovitosti jsou v územním obvodu, ve kterém vykonává státní správu katastru nemovitostí ČR:  
Katastrální úřad pro hlavní město Prahu, Katastrální pracoviště Praha, kód: 101.

Vyhotovil:

Vyhotoveno: 26.02.2015 13:57:41

Český úřad zeměměřický a katastrální - SCD

Vyhotoveno dálkovým přístupem

Podpis, razítko:

Řízení PÚ: .....

prokazující stav evidovaný k datu 26.02.2015 13:35:02

Obec: 538957 Úvaly

List vlastnictví: 35

V kat. území jsou pozemky vedeny v jedné číselné řadě

ČÁSTEČNÝ VÝPIS

## Pozemky

B1 Jiná práva - Bez zápisu

## Typ vztahu

Oprávnění pro

Povinnost k

- právo zřídít a provozovat plynárenské zařízení

- právo vstupovat a vjíždět v souvislosti se zřízením, stavebními úpravami, opravami, provozováním a odstraněním plynárenského zařízení v rozsahu gpl. 2567-1193/2013 a dle čl. II. smlouvy

RWE GasNet, s.r.o., Klišská 940/96, Parcela: 276/1

Kliše, 40001 Ústí nad Labem,

RČ/IČO: 27295567

V-11530/2014-209

*Listina Smlouva o zřízení věcného břemene - úplatná 35050/2014/OŘ ze dne 13.03.2014.*

Právní účinky zápisu ke dni 18.07.2014. Zápis proveden dne 13.08.2014.

V-11530/2014-209

- zřízení a provozování vodovodu a splaškové kanalizace, včetně oprav a údržby v rozsahu  
gpl. 2568-1195/2013 a dle čl.II. smlouvy

MĚSTO ÚVALY, Pražská 276, 25082

Parcela: 276/1

V-11529/2014-209

Úvaly, RČ/IČO: 00240931

Listina Smlouva o zřízení věcného břemene - úplatná 35667/20007/OŘ ze dne 17.04.2014.

Právní účinky zápisu ke dni 18.07.2014. Zápis proveden dne 13.08.2014.

V-11529/2014-209

spočívající v oprávnění zřízení a provozování splaškové kanalizace v rozsahu dle  
geom.plánu č.1986-1035/2007

MĚSTO ÚVALY, Pražská 276, 25082

Parcela: 276/1

V-14303/2008-209

Úvaly, RČ/IČO: 00240931

*Listina Smlouva o zřízení věcného břemene - úplatná ze dne 04.12.2008. Právní účinky vkladu práva ke dni 04.12.2008.*

V-14303/2008-209

uložení potrubí vodovodu

Nemovitosti jsou v územním obvodu, ve kterém vykonává státní správu katastru nemovitostí ČR

Katastrální úřad pro Středočeský kraj, Katastrální pracoviště Praha-východ, kód: 209.

strana 1

**VÝPIS Z KATASTRU NEMOVITOSTÍ**

prokazující stav evidovaný k datu 26.02.2015 13:35:02

Okres: CZ0209 Praha-východ

Obec: 538957 Úvaly

Kat.území: 775738 Úvaly u Prahy

List vlastnictví: 35

V kat. území jsou pozemky vedeny v jedné číselné řadě

Typ vztahu	Povinnost k	
Oprávnění pro		
MĚSTO ÚVALY, Pražská 276, 25082 Úvaly, RČ/IČO: 00240931	Parcela: 276/1	V-5878/2002-209
Listina Smlouva o zřízení věcného břemene - bezúplatná ze dne 05.09.2002. Právní účinky vkladu práva ke dni 29.10.2002.		
		V-5878/2002-209

**D Jiné zápisy**

Typ vztahu	Povinnost k	
Oprávnění pro		
o Změna výměr obnovou operátu		
	Parcela: 276/1	Z-933/2005-209
o Změna výměr obnovou operátu		
	Parcela: 276/7	Z-933/2005-209

**Plomby a upozornění - Bez zápisu****E Nabývací tituly a jiné podklady zápisu****Listina**

- o Ohlášení práva hospodařit s majetkem státu (§20 zák.č.77/2002 Sb.) ze dne 20.08.2004.  
Z-15358/2004-209  
Pro: Správa železniční dopravní cesty, státní organizace, Dlážděná RČ/IČO: 70994234  
1003/7, Nové Město, 11000 Praha 1
- o Pozemková kniha Seznam IIII pol.v.z.1237/1972.  
Z-24125/2004-209  
Pro: Česká republika RČ/IČO: 00000001-001

**F Vztah bonitovaných půdně ekologických jednotek (BPEJ) k parcelám - Bez zápisu**

Nemovitosti jsou v územním obvodu, ve kterém vykonává státní správu katastru nemovitostí ČR:  
**Katastrální úřad pro Středočeský kraj, Katastrální pracoviště Praha-východ, kód: 209.**

Vyhotovil:  
Český úřad zeměměřický a katastrální - SCD  
Vyhotoveno dálkovým přístupem

Vyhotoveno: 26.02.2015 13:59:12

Podpis, razítko:

Řízení PÚ: .....



**VÝPIS Z KATASTRU NEMOVITOSTÍ**  
prokazující stav evidovaný k datu 26.02.2015 13:35:02

Okres: CZ0209 Praha-východ

Obec: 538957 Úvaly

Kat.území: 775738 Úvaly u Prahy

List vlastnictví: 2581

V kat. území jsou pozemky vedeny v jedné číselné řadě

A Vlastník, jiný oprávněný	Identifikátor	Podíl
Vlastnické právo		
České dráhy, a.s., nábřeží Ludvíka Svobody 1222/12, Nové Město, 11000 Praha 1	70994226	

**ČÁSTEČNÝ VÝPIS**

**B Nemovitosti**

*Pozemky*

Parcela	Výměra[m2]	Druh pozemku	Způsob využití	Způsob ochrany
276/8	65759	ostatní plocha	dráha	
1899	461	zastavěná plocha a nádvoří		
Součástí je stavba: Úvaly, č.p. 287, doprava				
Stavba stojí na pozemku p.č.: 1899				

**B1 Jiná práva - Bez zápisu**

**C Omezení vlastnického práva**

*Typ vztahu*

*Oprávnění pro*

*Povinnost k*

o Věcné břemeno (podle listiny)

- služebnost inženýrské sítě, spočívající v právu zřídít a provozovat vedení el. zemního kabelu VN/NN v rozsahu gpl. č. 2642-132/2014 a čl. II. Smlouvy

Hnilička Miroslav Ing., Polní 997, Parcela: 276/8

V-830/2015-209

58001 Havlíčkův Brod, RČ/IČO:

590426/1572

Listina Smlouva o zřízení věcného břemene - úplatná 58439/2010-025 ze dne 12.12.2014.

Právní účinky zápisu ke dni 16.01.2015. Zápis proveden dne 10.02.2015.

V-830/2015-209

Pořadí k 16.01.2015 08:30

o Věcné břemeno chůze a jízdy

v rozsahu geom.pl. č. 2491-60/2012

Pražáková Jana, Kmochova 1898,

Parcela: 276/8

V-1005/2013-209

25082 Úvaly, RČ/IČO: 636206/1530

Listina Smlouva o zřízení věcného břemene - úplatná ze dne 25.01.2013. Právní účinky vkladu práva ke dni 11.02.2013.

V-1005/2013-209

o Věcné břemeno chůze a jízdy

v rozsahu geom.pl. č. 2491-60/2012

Pražák Jaroslav, Kmochova 1898,

Parcela: 276/8

V-1005/2013-209

25082 Úvaly, RČ/IČO: 620216/0514

Listina Smlouva o zřízení věcného břemene - úplatná ze dne 25.01.2013. Právní účinky vkladu práva ke dni 11.02.2013.

V-1005/2013-209

**D Jiné zápisy**

*Typ vztahu*

*Oprávnění pro*

*Povinnost k*

# VÝPIS Z KATASTRU NEMOVITOSTÍ

prokazující stav evidovaný k datu 26.02.2015 13:35:02

Okres: CZ0209 Praha-východ

Obec: 538957 Úvaly

Kat.území: 775738 Úvaly u Prahy

List vlastnictví: 2581

V kat. území jsou pozemky vedeny v jedné číselné řadě

Typ vztahu

Oprávnění pro

Povinnost k

o Změna výměr obnovou operátu

Parcela: 276/8

Z-933/2005-209

Plomby a upozornění - Bez zápisu

E Nabývací tituly a jiné podklady zápisu

Listina

o Zakladatelská listina Českých drah a.s. (§7 zák. 77/2002 Sb.).

Z-15358/2004-209

Pro: České dráhy, a.s., nábřeží Ludvíka Svobody 1222/12, Nové  
Město, 11000 Praha 1

RČ/IČO: 70994226

F Vztah bonitovaných půdně ekologických jednotek (BPEJ) k parcelám - Bez zápisu

Nemovitosti jsou v územním obvodu, ve kterém vykonává státní správu katastru nemovitostí ČR:  
Katastrální úřad pro Středočeský kraj, Katastrální pracoviště Praha-východ, kód: 209.

Vyhotovil:

Český úřad zeměměřický a katastrální - SCD

Vyhotoveno dálkovým přístupem

Podpis, razítko:

Vyhotoveno: 26.02.2015 13:59:12

Řízení PÚ: .....

**VÝPIS Z KATASTRU NEMOVITOSTÍ**  
prokazující stav evidovaný k datu 26.02.2015 13:35:02

Okres: CZ0204 Kolín

Obec: 533831 Velim

Kat.území: 778036 Velim

List vlastnictví: 214

V kat. území jsou pozemky vedeny ve dvou číselných řadách (St. = stavební parcela)

A Vlastník, jiný oprávněný	Identifikátor	Podíl
Vlastnické právo		
Česká republika	00000001-001	

Právo hospodařit s majetkem státu

Správa železniční dopravní cesty, státní organizace, 70994234  
Dlážděná 1003/7, Nové Město, 11000 Praha 1

**ČÁSTEČNÝ VÝPIS**

**B Nemovitosti**

Pozemky

Parcela	Výměra[m2]	Druh pozemku	Způsob využití	Způsob ochrany
1021/9	9545	ostatní plocha	dráha	
1021/10	61629	ostatní plocha	dráha	

B1 Jiná práva - Bez zápisu

C Omezení vlastnického práva - Bez zápisu

D Jiné zápisy - Bez zápisu

Plomby a upozornění

Číslo řízení

Vztah k

o Upozornění na probíhající obnovu katastrálního operátu  
OO-15/2012-204

E Nabývací tituly a jiné podklady zápisu

Listina

o Seznam pozemkové knihy 2/.

POLVZ:328/1970

Z-11600328/1970-204

Pro: Česká republika

RČ/IČO: 00000001-001

o Ohlášení práva hospodařit s majetkem státu (§20 zák.č.77/2002 Sb.) 1595/2003 ze dne 20.08.2003.

Z-8281/2004-204

Pro: Správa železniční dopravní cesty, státní organizace, Dlážděná  
1003/7, Nové Město, 11000 Praha 1

RČ/IČO: 70994234

F Vztah bonitovaných půdně ekologických jednotek (BPEJ) k parcelám - Bez zápisu

# VÝPIS Z KATASTRU NEMOVITOSTÍ

prokazující stav evidovaný k datu 26.02.2015 13:35:02

Okres: CZ0204 Kolin

Obec: 533831 Velim

Kat.území: 778036 Velim

List vlastnictví: 214

V kat. území jsou pozemky vedeny ve dvou číselných řadách (St. = stavební parcela)

Nemovitosti jsou v územním obvodu, ve kterém vykonává státní správu katastru nemovitostí ČR:  
Katastrální úřad pro Středočeský kraj, Katastrální pracoviště Kolin, kód: 204.

Vyhotovil:

Český úřad zeměměřický a katastrální - SCD

Vyhotoveno dálkovým přístupem

Vyhotoveno: 26.02.2015 14:01:05

Podpis, razítko:

Řízení PÚ: .....

prokazující stav evidovaný k datu 26.02.2015 13:35:02

Obec: 533831 Velim

List vlastnictví: 531

V kat. území jsou pozemky vedeny ve dvou číselných řadách (St. = stavební parcela)

A Vlastník, jiný oprávněný	Identifikátor	Podíl
Vlastnické právo		
České dráhy, a.s., nábřeží Ludvika Svobody 1222/12, Nové Město, 11000 Praha 1	70994226	

B *Nemovitosi*

Pozemky				
Parcela	Výměra [m2]	Druh pozemku	Způsob využití	Způsob ochrany
St. 161	471	zastavěná plocha a nádvoří		
Součástí je stavba: Velim, č.p. 206, bydlení				
Stavba stojí na pozemku p.č.: St. 161				
St. 840	211	zastavěná plocha a nádvoří		
Součástí je stavba: bez čp/če, jiná st.				
Stavba stojí na pozemku p.č.: St. 840				
1021/1	48828	ostatní plocha	dráha	

B1 Jiná práva - Bez zápisu

C Omezení vlastnického práva

Typ vztahu	Oprávnění pro	Povinnost k
		</

- o Věcné břemeno (podle listiny)

osobní služebnost inženýrské sítě spočívající v právu zříditi a provozovati vedení  
vodovodní přípojky

v rozsahu dle geometrického plánu č. 884-71/2014

Společenství pro dům Palackého čp. Parcela: 1021/1

V-11072/2014-204

347, Velim, Palackého 347, 28101

Velim, RČ/IČO: 28538013

Listina Smlouva o zřízení věcného břemene - úplatná 56338/2006-025 ze dne 31.07.2014.

Právní účinky zápisu ke dni 15.10.2014. Zápis proveden dne 20.11.2014.

V-11072/2014-204

Pořadí k 15.10.2014 16:50

- o Věcné břemeno (podle listiny)

právo zřízení a provozování na části pozemku kabelové vedení NN a to v rozsahu dle geometrického plánu č.844-1165/2013

ČEZ Distribuce, a. s., Teplická Parcela: 1021/1

V-7120/2013-204

874/8, Děčín IV-Podmokly, 40502

Děčín, RČ/IČO: 24729035

Listina Smlouva o zřízení věcného břemene - úplatná č.VBO/417/2013 ze dne 08.11.2013.

Právní účinky vkladu práva ke dni 09.12.2013

V-7120/2013-204

- o Věcné břemeno chůze a jízdy

v rozsahu dle geometrického plánu číslo 727-129/2010

Parcela: St. 1238

Parcela: 1021/1

V-4512/2012-204

Listina Smlouva kupní ze dne 06.03.2012. Právní účinky vkladu práva ke dni 13.08.2012.

V-4512/2012-204

# VÝPIS Z KATASTRU NEMOVITOSTÍ

prokazující stav evidovaný k datu 26.02.2015 13:35:02

Okres: CZ0204 Kolín

Obec: 533831 Velim

Kat.území: 778036 Velim

List vlastnictví: 531

V kat. území jsou pozemky vedeny ve dvou číselných řadách (St. = stavební parcela)

Typ vztahu

Oprávnění pro

Povinnost k

## o Věcné břemeno chůze a jízdy

v rozsahu dle geometrického plánu číslo 727-129/2010

Parcela: 1021/14

Parcela: 1021/1

V-4512/2012-204

Listina Smlouva kupní ze dne 06.03.2012. Právní účinky vkladu práva ke dni 13.08.2012.

V-4512/2012-204

## o Věcné břemeno chůze a jízdy

v rozsahu dle geometrického plánu číslo 727-129/2010

Parcela: 1021/13

Parcela: 1021/1

V-4512/2012-204

Listina Smlouva kupní ze dne 06.03.2012. Právní účinky vkladu práva ke dni 13.08.2012.

V-4512/2012-204

## o Věcné břemeno chůze a jízdy

v rozsahu dle geometrického plánu číslo 730-150/2010

Parcela: St. 162

Parcela: 1021/1

V-6829/2011-204

Listina Smlouva kupní, o zřízení věcného břemene - úplatná č.59452/09-031 ze dne 31.08.2011. Právní účinky vkladu práva ke dni 02.11.2011.

V-6829/2011-204

## o Věcné břemeno chůze a jízdy

v rozsahu dle geometrického plánu číslo 730-150/2010

Parcela: St. 1291

Parcela: 1021/1

V-6829/2011-204

Listina Smlouva kupní, o zřízení věcného břemene - úplatná č.59452/09-031 ze dne 31.08.2011. Právní účinky vkladu práva ke dni 02.11.2011.

V-6829/2011-204

## o Věcné břemeno chůze a jízdy

v rozsahu dle geometrického plánu číslo 730-150/2010

Parcela: 1021/16

Parcela: 1021/1

V-6829/2011-204

Listina Smlouva kupní, o zřízení věcného břemene - úplatná č.59452/09-031 ze dne 31.08.2011. Právní účinky vkladu práva ke dni 02.11.2011.

V-6829/2011-204

## o Věcné břemeno chůze a jízdy

v rozsahu dle geometrického plánu číslo 730-150/2010

Parcela: 1021/15

Parcela: 1021/1

V-6829/2011-204

Listina Smlouva kupní, o zřízení věcného břemene - úplatná č.59452/09-031 ze dne 31.08.2011. Právní účinky vkladu práva ke dni 02.11.2011.

V-6829/2011-204

## D Jiné zápisy - Bez zápisu

### Plomby a upozornění

Číslo řízení

Vztah k

## o Upozornění na probíhající obnovu katastrálního operátu

OO-15/2012-204

## E Nabývací tituly a jiné podklady zápisu

Nemovitosti jsou v územním obvodu, ve kterém vykonává státní správu katastru nemovitostí ČR

Katastrální úřad pro Středočeský kraj, Katastrální pracoviště Kolín, kód: 204.

strana 2

prokazující stav evidovaný k datu 26.02.2015 13:35:02

Obec: 533831 Velim

List vlastnictvi: 531

V kat. území jsou pozemky vedeny ve dvou číselných řadách (St. = stavební parcela)

o Zakladatelská listina Českých drah a.s. (§7 zák. 77/2002 Sb.) ze dne 10.07.2002.

Z-8281/2004-204

Pro: České dráhy, a.s., nábřeží Ludvika Svobody 1222/12, Nové  
Město, 11000 Praha 1

RC/ICO: 70994226

F Vztah bonitovaných půdně ekologických jednotek (BPEJ) k parcelám - Bez zápisu

Nemovitosti jsou v územním obvodu, ve kterém vykonává státní správu katastru nemovitostí ČR: **Katastrální úřad pro Středočeský kraj, Katastrální pracoviště Kolín, kód: 204.**

Vyhotovil:

Vyhotoveno: 26.02.2015 14:01:05

Český úřad zeměměřický a katastrální - SCD

Vyhotoveno dálkovým přístupem

Podpis, razitko:

Řízení PÚ: .....



# VÝPIS Z KATASTRU NEMOVITOSTÍ

prokazující stav evidovaný k datu 26.02.2015 13:35:02

Okres: CZ0204 Kolín

Obec: 537641 Pečky

Kat.území: 778842 Velké Chvalovice

List vlastnictví: 392

V kat. území jsou pozemky vedeny v jedné číselné řadě

A Vlastník, jiný oprávněný	Identifikátor	Podíl
Vlastnické právo Česká republika	00000001-001	

Právo hospodařit s majetkem státu

Správa železniční dopravní cesty, státní organizace,  
Dlážděná 1003/7, Nové Město, 11000 Praha 1

70994234

## ČÁSTEČNÝ VÝPIS

B Nemovitosti

Pozemky

Parcela	Výměra[m2]	Druh pozemku	Způsob využití	Způsob ochrany
373/1	17097	ostatní plocha	dráha	

B1 Jiná práva - Bez zápisu

C Omezení vlastnického práva - Bez zápisu

D Jiné zápisy

Typ vztahu

Oprávnění pro

Povinnost k

o Změna číslování parcel

Parcela: 373/1

Z-4411/2004-204

Plomby a upozornění - Bez zápisu

E Nabývací tituly a jiné podklady zápisu

Listina

o Seznam pozemkové knihy 3/.

POLVZ:298/1998

Z-16800298/1998-204

Pro: Česká republika

RČ/IČO: 00000001-001

o Ohlášení práva hospodařit s majetkem státu (§20 zák.č.77/2002 Sb.) 1595/2003 ze dne 20.08.2003.

Z-8282/2004-204

Pro: Správa železniční dopravní cesty, státní organizace, Dlážděná 1003/7, Nové Město, 11000 Praha 1

RČ/IČO: 70994234

F Vztah bonitovaných půdně ekologických jednotek (BPEJ) k parcelám - Bez zápisu

# VÝPIS Z KATASTRU NEMOVITOSTÍ

prokazující stav evidovaný k datu 26.02.2015 13:35:02

Okres: CZ0204 Kolín

Obec: 537641 Pečky

Kat.území: 778842 Velké Chvalovice

List vlastnictví: 392

V kat. území jsou pozemky vedeny v jedné číselné řadě

---

Nemovitosti jsou v územním obvodu, ve kterém vykonává státní správu katastru nemovitostí ČR:  
Katastrální úřad pro Středočeský kraj, Katastrální pracoviště Kolín, kód: 204.

Vyhotovil:

Český úřad zeměměřický a katastrální - SCD

Vyhotoveno dálkovým přístupem

Podpis, razítko:

Vyhotoveno: 26.02.2015 14:03:41

Řízení PÚ: .....

**VÝPIS Z KATASTRU NEMOVITOSTÍ**  
prokazující stav evidovaný k datu 26.02.2015 13:35:02

Okres: CZ0100 Hlavní město Praha

Obec: 554782 Praha

Kat.území: 727164 Vinohrady

List vlastnictví: 199

V kat. území jsou pozemky vedeny v jedné číselné řadě

A Vlastník, jiný oprávněný	Identifikátor	Podíl
Vlastnické právo		
České dráhy, a.s., nábreží Ludvika Svobody 1222/12, Nové Město, 11000 Praha 1	70994226	

**ČÁSTEČNÝ VÝPIS**

**B Nemovitosti**

*Pozemky*

Parcela	Výměra[m2]	Druh pozemku	Způsob využití	Způsob ochrany
4354/1	5810	zastavěná plocha a nádvoří		pam. rezervace - budova, pozemek v památkové rezervaci, památkově chráněné území
Součástí je stavba: Vinohrady, č.p. 300, doprava				
Stavba stojí na pozemku p.č.: 4354/1				

B1 Jiná práva - Bez zápisu

C Omezení vlastnického práva - Bez zápisu

D Jiné zápisy - Bez zápisu

Plomby a upozornění - Bez zápisu

E Nabývací tituly a jiné podklady zápisu

*Listina*

o Zakladatelská listina Českých drah a.s. (§7 zák. 77/2002 Sb.) ze dne 13.07.2002.

Z-29295/2003-101

Pro: České dráhy, a.s., nábreží Ludvika Svobody 1222/12, Nové Město, 11000 Praha 1

ŘČ/IČO: 70994226

F Vztah bonitovaných půdně ekologických jednotek (BPEJ) k parcelám - Bez zápisu

Nemovitosti jsou v územním obvodu, ve kterém vykonává státní správu katastru nemovitostí ČR:  
Katastrální úřad pro hlavní město Prahu, Katastrální pracoviště Praha, kód: 101.

Vyhotovil:

Český úřad zeměměřický a katastrální - SCD

Vyhotoveno dálkovým přístupem

Podpis, razítko:

Vyhotoveno: 26.02.2015 14:04:48

Řízení PÚ: .....

**VÝPIS Z KATASTRU NEMOVITOSTÍ**  
prokazující stav evidovaný k datu 26.02.2015 13:55:02

Okres: CZ0100 Hlavní město Praha

Obec: 554782 Praha

Kat.území: 731285 Vysočany

List vlastnictví: 821

V kat. území jsou pozemky vedeny v jedné číselné řadě

A Vlastník, jiný oprávněný	Identifikátor	Podíl
Vlastnické právo		
BAKR CZ a.s., Českomoravská 142/18, Vysočany, 19000 Praha	28233883	

**ČÁSTEČNÝ VÝPIS**

**B Nemovitosti**

*Pozemky*

Parcela	Výměra[m2]	Druh pozemku	Způsob využití	Způsob ochrany
568/3	417	ostatní plocha	jiná plocha	
568/4	776	zastavěná plocha a nádvoří		památkově chráněné území
Součástí je stavba: bez čp/če, jiná st.				
Stavba stojí na pozemku p.č.: 568/4				

**B1 Jiná práva**

*Typ vztahu*

*Oprávnění pro*

*Povinnost k*

o Věcné břemeno (podle listiny)

právo ponechání vedení a rozvodů vody ,včetně hydrantu, kanalizace a elektřiny s právem volného přístupu za účelem jejich oprav

Parcela: 568/4

Parcela: 566/1

Z-87279/2008-101

Listina Smlouva o zřízení věcného břemene - úplatná ze dne 20.04.2001. Právní účinky vkladu práva ke dni 03.05.2001.

V-10537/2001-101

o Věcné břemeno (podle listiny)

právo ponechání vedení a rozvodů vody ,včetně hydrantu, kanalizace a elektřiny s právem volného přístupu za účelem jejich oprav

Parcela: 568/4

Parcela: 566/6

Z-87279/2008-101

Listina Smlouva o zřízení věcného břemene - úplatná ze dne 20.04.2001. Právní účinky vkladu práva ke dni 03.05.2001.

V-10537/2001-101

**C Omezení vlastnického práva - Bez zápisu**

**D Jiné zápisy - Bez zápisu**

**Plomby a upozornění - Bez zápisu**

**E Nabývací tituly a jiné podklady zápisu**

*Listina*

o Výpis z obchodního rejstříku prokazující sloučení obchodních společností - fúze ze dne 27.06.2012.

Z-46503/2012-101

Pro: BAKR CZ a.s., Českomoravská 142/18, Vysočany, 19000 Praha

ŘČ/IČO: 28233883

# VÝPIS Z KATASTRU NEMOVITOSTÍ

prokazující stav evidovaný k datu 26.02.2015 13:55:02

Okres: CZ0100 Hlavní město Praha

Obec: 554782 Praha

Kat.území: 731285 Vysočany

List vlastnictví: 821

V kat. území jsou pozemky vedeny v jedné číselné řadě

---

F Vztah bonitovaných půdně ekologických jednotek (BPEJ) k parcelám - Bez zápisu

---

Nemovitosti jsou v územním obvodu, ve kterém vykonává státní správu katastru nemovitostí ČR:  
**Katastrální úřad pro hlavní město Prahu, Katastrální pracoviště Praha, kód: 101.**

Vyhotovil:

Český úřad zeměměřický a katastrální - SCD

Vyhotoveno dálkovým přístupem

Vyhotoveno: 26.02.2015 14:08:44

Podpis, razítko:

Řízení PÚ: .....

**VÝPIS Z KATASTRU NEMOVITOSTÍ**  
prokazující stav evidovaný k datu 26.02.2015 13:55:02

Okres: CZ0100 Hlavní město Praha

Obec: 554782 Praha

Kat.území: 731285 Vysočany

List vlastnictví: 839

V kat. území jsou pozemky vedeny v jedné číselné řadě

A. Vlastník, jiný oprávněný	Identifikátor	Podíl
Vlastnické právo		
Hlavní město Praha, Mariánské náměstí 2/2, Staré Město, 11000 Praha 1	00064581	

**ČÁSTEČNÝ VÝPIS**

**B. Nemovitosti**

**Pozemky**

Parcela	Výměra[m2]	Druh pozemku	Způsob využití	Způsob ochrany
2139/1	19003	ostatní plocha	ostatní komunikace	

**B1 Jiná práva - Bez zápisu**

**C. Omezení vlastnického práva**

Typ vztahu

Oprávnění pro

Povinnost k

o Věcné břemeno zřizování a provozování vedení

optotrubek HDPE dle čl. V. smlouvy a v rozsahu GP č. 2264-241/2013

T-Mobile Czech Republic a.s.,

Parcela: 2139/1

V-46017/2014-101

Tomičkova 2144/1, Chodov, 14800

Praha 4, RČ/IČO: 64949681

Listina Smlouva o zřízení věcného břemene - úplatná ze dne 17.07.2014. Právní účinky zápisu ke dni 21.07.2014. Zápis proveden dne 04.09.2014.

V-46017/2014-101

Pořadí k 21.07.2014 16:14

o Věcné břemeno užívání

částí pozemků pro stavbu inženýrských sítí, právo chůze, provozování, oprav a údržby stavby dle čl. IV smlouvy a g.pl.1936-72/2009

PREdistribuce, a.s., Svornosti

Parcela: 2139/1

V-26904/2010-101

3199/19a, Smíchov, 15000 Praha 5,

RČ/IČO: 27376516

Listina Smlouva o zřízení věcného břemene - úplatná ze dne 14.05.2010. Právní účinky vkladu práva ke dni 02.06.2010.

V-26904/2010-101

o Věcné břemeno užívání

pro stavbu elektronického komunikačního vedení a zařízení, právo provozu, údržby, úprav podzemního vedení elektronické komunikační sítě a přístup dle čl. III. sml. a v rozsahu GP č. 1456-863/2007

T-Systems Czech Republic a.s., Na

Parcela: 2139/1

V-15793/2010-101

Pankráci 1685/19, Nusle, 14000

Praha 4, RČ/IČO: 61059382

Listina Smlouva o zřízení věcného břemene - úplatná ze dne 01.04.2010. Právní účinky vkladu práva ke dni 07.04.2010.

V-15793/2010-101

o Věcné břemeno (podle listiny)

právo užívání částí pozemků pro stavbu elektrického kabelového vedení 1 kV a 22 kV, právo chůze, provozování, oprav, údržby stavby a umožnění stálého přístupu; vyznačeno v GP 1417-497/2006

prokazující stav evidovaný k datu 26.02.2015 13:55:02

Obec: 554782 Praha

List vlastnictví: 839

V kat. území jsou pozemky vedeny v jedné číselné řadě

Oprávnění pro

Povinnost k

Parcela: 2139/1

V-21567/2009-101

*Listina Smlouva o zřízení věcného břemene - úplatná ze dne 20.04.2009, Právní účinky vkladu práva ke dni 30.04.2009.*

V-21567/2009-101

D Jiné zápisy

Typ vztahu

Oprávnění pro

Povinnost k

- Změna výměr obnovou operátu

Parcela: 2139/1

Z-86756/2010-101

Plomby a upozornění - Bez zápisu

E    *Nabývací tituly a jiné podklady zápisu*

Listina

o Rozhodnutí o přechodu věci z vlastnictví ČR č.j. 124/43-345/1992 ze dne 11.08.1992.

Z-22509/2001-101

Pro: Hlavní město Praha, Mariánské náměstí 2/2, Staré Město, 11000 RČ/IČO: 00064581  
Praha 1

F Vztah bonitovaných půdně ekologických jednotek (BPEJ) k parcelám - Bez zápisu

Nemovitosti jsou v územním obvodu, ve kterém vykonává státní správu katastru nemovitostí ČR: Katastrální úřad pro hlavní město Prahu, Katastrální pracoviště Praha, kód: 101.

Vyhotovil:

Český úřad zeměměřický a katastrální - SCD

Vyhotoveno dálkovým přístupem

Vyhotoveno: 26.02.2015 14:08:44

Podpis, razitko:

Řízení PÚ: .....

Nemovitosti jsou v územním obvodu, ve kterém vykonává státní správu katastru nemovitostí ČR

Katastrální úřad pro hlavní město Prahu, Katastrální pracoviště Praha, kód: 101.

strana 2



**VÝPIS Z KATASTRU NEMOVITOSTÍ**  
prokazující stav evidovaný k datu 26.02.2015 13:55:02

Okres: CZ0100 Hlavní město Praha

Obec: 554782 Praha

Kat.území: 731285 Vysočany

List vlastnictví: 3106

V kat. území jsou pozemky vedeny v jedné číselné řadě

A Vlastník, jiný oprávněný	Identifikátor	Podíl
Vlastnické právo Česká republika	00000001-001	
Právo hospodařit s majetkem státu Správa železniční dopravní cesty, státní organizace, Dlážděná 1003/7, Nové Město, 11000 Praha 1	70994234	

**ČÁSTEČNÝ VÝPIS**

**B Nemovitosti**

Pozemky Parcela	Výměra[m2]	Druh pozemku	Způsob využití	Způsob ochrany
2116/1	9314	ostatní plocha	dráha	památkově chráněné území
2116/2	98405	ostatní plocha	dráha	památkově chráněné území
2142	9376	ostatní plocha	jiná plocha	památkově chráněné území
2148/1	15017	ostatní plocha	jiná plocha	památkově chráněné území

**B1 Jiná práva - Bez zápisu**

**C Omezení vlastnického práva**

Typ vztahu	Povinnost k
Oprávnění pro	

o Věcné břemeno (podle listiny)

umístění, provozování a užívání stavby podzemního kabelového vedení 1kV a stavbu pozemního kabelového vedení 22 kV, sml. čl. III, dle GP č. 1936-72/2009  
- na dobu neurčitou

PREDistribuce, a.s., Svornosti Parcela: 2116/1 V-8850/2010-101  
3199/19a, Smichov, 15000 Praha 5,  
RČ/IČO: 27376516

Listina Smlouva o zřízení věcného břemene - úplatná ze dne 19.02.2010. Právní účinky vkladu práva ke dni 25.02.2010.

V-8850/2010-101

o Věcné břemeno (podle listiny)

právo zřídit a provozovat na pozemku metalický a optický kabel dle GP č. 1407-8/2006  
GJW Praha spol. s r.o., Mezitratová Parcela: 2116/2 V-16384/2007-101  
137/46, Hloubětín, 19800 Praha 9,  
RČ/IČO: 41192869

Listina Smlouva o zřízení věcného břemene - úplatná ze dne 20.02.2007. Právní účinky vkladu práva ke dni 02.04.2007.

V-16384/2007-101

**D Jiné zápisy**

Typ vztahu	Povinnost k
Oprávnění pro	

o Změna výměr obnovou operátu

Nemovitosti jsou v územním obvodu, ve kterém vykonává státní správu katastru nemovitostí ČR  
Katastrální úřad pro hlavní město Praha, Katastrální pracoviště Praha, kód: 101.

**VÝPIS Z KATASTRU NEMOVITOSTÍ**

prokazující stav evidovaný k datu 26.02.2015 13:55:02

Okres: CZ0100 Hlavní město Praha

Obec: 554782 Praha

Kat.území: 731285 Vysočany

List vlastnictví: 3106

V kat. území jsou pozemky vedeny v jedné číselné řadě

Typ vztahu

Oprávnění pro

Povinnost k

Parcela:	2116/1	Z-86756/2010-101
Parcela:	2148/1	Z-86756/2010-101
Parcela:	2142	Z-86756/2010-101
Parcela:	2116/2	Z-86756/2010-101

Plomby a upozornění - Bez zápisu

E Nabývací tituly a jiné podklady zápisu

Listina

- o Ohlášení práva hospodařit s majetkem státu (§20 zák.č.77/2002 Sb.) 846/2005 -OP ze dne 16.02.2005.

Z-13734/2005-101

Pro: Česká republika

RČ/IČO: 00000001-001

Správa železniční dopravní cesty, státní organizace, Dlážďená  
1003/7, Nové Město, 11000 Praha 1

70994234

- o Smlouva kupní ze dne 26.06.2008. Právní účinky vkladu práva ke dni 04.08.2008.

V-42027/2008-101

Pro: Česká republika

RČ/IČO: 00000001-001

Správa železniční dopravní cesty, státní organizace, Dlážďená  
1003/7, Nové Město, 11000 Praha 1

70994234

F Vztah bonitovaných půdně ekologických jednotek (BPEJ) k parcelám - Bez zápisu

Nemovitosti jsou v územním obvodu, ve kterém vykonává státní správu katastru nemovitostí ČR:  
Katastrální úřad pro hlavní město Prahu, Katastrální pracoviště Praha, kód: 101.

Vyhotovil:

Vyhotoveno: 26.02.2015 14:08:44

Český úřad zeměměřický a katastrální - SCD

Vyhotoveno dálkovým přístupem

Podpis, razítko:

Řízení PÚ: .....

**VÝPIS Z KATASTRU NEMOVITOSTÍ**

prokazující stav evidovaný k datu 26.02.2015 13:55:02

Okres: CZ0100 Hlavní město Praha

Obec: 554782 Praha

Kat.území: 731285 Vysočany

List vlastnictví: 3360

V kat. území jsou pozemky vedeny v jedné číselné řadě

A Vlastník, jiný oprávněný	Identifikátor	Podíl
Vlastnické právo		
České dráhy, a.s., nábreží Ludvíka Svobody 1222/12, Nové Město, 11000 Praha 1	70994226	

**ČÁSTEČNÝ VÝPIS**

B Nemovitosti				
Pozemky				
Parcela	Výměra[m <sup>2</sup> ]	Druh pozemku	Způsob využití	Způsob ochrany
2116/18	30965	ostatní plocha	dráha	památkově chráněné území
B1 Jiná práva - Bez zápisu				
C Omezení vlastnického práva - Bez zápisu				
D Jiné zápisy				
Typ vztahu				
Oprávnění pro		Povinnost k		
o Změna výměr obnovou operátu				

Parcela: 2116/18

Z-86756/2010-101

Plomby a upozornění - Bez zápisu

E Nabyvací tituly a jiné podklady zápisu

Listina

- o Zakladatelská listina Českých drah a.s. (§7 zák. 77/2002 Sb.) ze dne 10.07.2002.  
Z-7892/2005-101  
Pro: České dráhy, a.s., nábreží Ludvíka Svobody 1222/12, Nové Město, 11000 Praha 1  
RČ/IČO: 70994226

F Vztah bonitovaných půdně ekologických jednotek (BPEJ) k parcelám - Bez zápisu

Nemovitosti jsou v územním obvodu, ve kterém vykonává státní správu katastru nemovitostí ČR:  
Katastrální úřad pro hlavní město Prahu, Katastrální pracoviště Praha, kód: 101.

Vyhotovil:  
Český úřad zeměměřický a katastrální - SCD  
Vyhotoveno dálkovým přístupem

Vyhotoveno: 26.02.2015 14:08:44

Podpis, razítko:

Řízení PÚ: .....

# VÝPIS Z KATASTRU NEMOVITOSTÍ

prokazující stav evidovaný k datu 26.02.2015 13:55:02

Okres: CZ020A Praha-západ

Obec: 539627 Roztoky

Kat.území: 742511 Žalov

List vlastnictví: 172

V kat. území jsou pozemky vedeny v jedné číselné řadě

A Vlastník, jiný oprávněný	Identifikátor	Podíl
Vlastnické právo Česká republika	00000001-001	
Právo hospodařit s majetkem státu Správa železniční dopravní cesty, státní organizace, Dlážděná 1003/7, Nové Město, 11000 Praha 1	70994234	

## ČÁSTEČNÝ VÝPIS

B Nemovitosti				
Pozemky				
Parcela	Výměra[m2]	Druh pozemku	Způsob využití	Způsob ochrany
2754/1	199377	ostatní plocha	dráha	památkově chráněné území

B1 Jiná práva - Bez zápisu

C Omezení vlastnického práva

Typ vztahu

Oprávnění pro

Povinnost k

### o Věcné břemeno (podle listiny)

zřízení a provozování vodovodní přípojky v rozsahu dle geom.plánu č. 749-23/2005

Alpiq Generation (CZ) s.r.o.,  
Dubská 257, Dubí, 27203 Kladno,  
RČ/IČO: 26735865

Parcela: 2754/1

Z-2246/2010-210

Listina Smlouva o zřízení věcného břemene - úplatná ze dne 16.10.2006. Právní účinky vkladu práva ke dni 23.10.2006.

V-8550/2006-210

Listina Výpis z obchodního rejstříku prokazující sloučení obchodních společností ze dne 04.11.2009.

Z-2246/2010-210

### o Věcné břemeno (podle listiny)

umístění vedení NN, vstupu a vjezdu v souvislosti se zřízením, provozem, opravami a údržbou vedení v rozsahu dle geometrického plánu č. 709-512/2004

Pražská energetika, a.s., Na hroudě Parcela: 2754/1  
1492/4, Vršovice, 10000 Praha 10,  
RČ/IČO: 60193913

V-6608/2005-210

Listina Smlouva o zřízení věcného břemene - úplatná ze dne 25.08.2005. Právní účinky vkladu práva ke dni 05.09.2005.

V-6608/2005-210

### o Věcné břemeno (podle listiny)

umístění a provozu podzemního kabelového vedení elektrizační soustavy 1 kV, právo vstupu a vjezdu za účelem provozu a oprav v rozsahu dle GP č.657-32/2004

Pražská energetika, a.s., Na hroudě Parcela: 2754/1  
1492/4, Vršovice, 10000 Praha 10,  
RČ/IČO: 60193913

V-6391/2005-210

Listina Smlouva o zřízení věcného břemene - úplatná ze dne 29.03.2005. Právní účinky vkladu práva ke dni 26.08.2005.

V-6391/2005-210

Nemovitosti jsou v územním obvodu, ve kterém vykonává státní správu katastru nemovitostí ČR

Katastrální úřad pro Středočeský kraj, Katastrální pracoviště Praha-západ, kód: 210.

# VÝPIS Z KATASTRU NEMOVITOSTÍ

prokazující stav evidovaný k datu 26.02.2015 13:55:02

Okres: CZ020A Praha-západ

Obec: 539627 Roztoky

Kat.území: 742511 Žalov

List vlastnictví: 172

V kat. území jsou pozemky vedeny v jedné číselné řadě

Typ vztahu

Oprávnění pro

Povinnost k

D Jiné zápisy

Typ vztahu

Oprávnění pro

Povinnost k

o Změna výměr obnovou operátu

Parcela: 2754/1

Z-22454/2004-210

Plomby a upozornění - Bez zápisu

E Nabývací tituly a jiné podklady zápisu

Listina

o Ohlášení práva hospodařit s majetkem státu (§20 zák.č.77/2002 Sb.) listiny založeny pod Z-14046/2004 ze dne 20.08.2003.

Z-20963/2004-210

Pro: Správa železniční dopravní cesty, státní organizace, Dlážďená RČ/IČO: 70994234  
1003/7, Nové Město, 11000 Praha 1  
Česká republika

00000001-001

F Vztah bonitovaných půdně ekologických jednotek (BPEJ) k parcelám - Bez zápisu

Nemovitosti jsou v územním obvodu, ve kterém vykonává státní správu katastru nemovitostí ČR:  
Katastrální úřad pro Středočeský kraj, Katastrální pracoviště Praha-západ, kód: 210.

Vyhotovil:

Český úřad zeměměřický a katastrální - SCD

Vyhotoveno dálkovým přístupem

Vyhotoveno: 26.02.2015 14:10:10

Podpis, razítko:

Řízení PÚ: .....

# VÝPIS Z KATASTRU NEMOVITOSTÍ

prokazující stav evidovaný k datu 26.02.2015 13:55:02

Okres: CZ0100 Hlavní město Praha

Obec: 554782 Praha

Kat.území: 727415 Žižkov

List vlastnictví: 1399

V kat. území jsou pozemky vedeny v jedné číselné řadě

A Vlastník, jiný oprávněný	Identifikátor	Podíl
Vlastnické právo Česká republika	00000001-001	

Právo hospodařit s majetkem státu

Správa železniční dopravní cesty, státní organizace,  
Dlážděná 1003/7, Nové Město, 11000 Praha 1

70994234

## ČÁSTEČNÝ VÝPIS

### B Nemovitosti

Pozemky

Parcela	Výměra[m2]	Druh pozemku	Způsob využití	Způsob ochrany
4421/3	5262	ostatní plocha	dráha	pam. zóna - budova, pozemek v památkové zóně, památkově chráněné území

### B1 Jiná práva

Typ vztahu

Oprávnění pro

Povinnost k

#### o Věcné břemeno (podle listiny)

služebnost inženýrské sítě

Parcela: 4421/3

Parcela: 4421/4

V-43857/2014-101

Listina Smlouva o zřízení věcného břemene - bezúplatná č.sml. 35489/2014/OŘ-PHA ze dne 10.07.2014. Právní účinky zápisu ke dni 11.07.2014. Zápis proveden dne 14.08.2014.

V-43857/2014-101

#### o Věcné břemeno (podle listiny)

služebnost inženýrské sítě

Parcela: 4421/3

Parcela: 4421/5

V-43857/2014-101

Listina Smlouva o zřízení věcného břemene - bezúplatná č.sml. 35489/2014/OŘ-PHA ze dne 10.07.2014. Právní účinky zápisu ke dni 11.07.2014. Zápis proveden dne 14.08.2014.

V-43857/2014-101

#### o Věcné břemeno (podle listiny)

služebnost inženýrské sítě

Parcela: 4421/3

Parcela: 4421/7

V-43857/2014-101

Listina Smlouva o zřízení věcného břemene - bezúplatná č.sml. 35489/2014/OŘ-PHA ze dne 10.07.2014. Právní účinky zápisu ke dni 11.07.2014. Zápis proveden dne 14.08.2014.

V-43857/2014-101

### C Omezení vlastnického práva

Typ vztahu

Oprávnění pro

Povinnost k

#### o Věcné břemeno oprav a údržby

umístit NTL plynovod PE 315, provoz, rekonstrukce a kontroly stavby, právo vstupu a vjezdu, blíže specifik. ve smlouvě čl. II

Pražská plynárenská Distribuce,

Parcela: 4421/3

V-43857/2014-101

a.s., člen koncernu Pražská

plynárenská, a.s., U plynárny

Nemovitosti jsou v územním obvodu, ve kterém vykonává státní správu katastru nemovitostí ČR

Katastrální úřad pro hlavní město Prahu, Katastrální pracoviště Praha, kód: 101.

strana 1

prokazující stav evidovaný k datu 26.02.2015 13:55:02

Obec: 554782 Praha

List vlastnictví: 1399

V kat. území jsou pozemky vedeny v jedné číselné řadě

Typ vztahu

Oprávnění pro

Povinnost k

500/44, Michle, 14000 Praha 4,

RČ/IČO: 27403505

Listina Smlouva o zřízení věcného břemene - úplatná ze dne 21.08.2002. Právní účinky vkladu práva ke dni 24.09.2002.

V-34709/2002-101

*Listina Ohlášení přechodu oprávnění (zákon č. 670/2004 Sb., čl. II) ze dne 23.07.2007.*

Z-68529/2007-101

D Jiné zápisy - Bez zápisu

Plomby a upozornění - Bez zápisu

E    *Nabývací tituly a jiné podklady zápisu*

Listina

o Smlouva kupní ze dne 26.06.2008. Právní účinky vkladu práva ke dni 04.08.2008.

V-42027/2008-101

Pro: Správa železniční dopravní cesty, státní organizace, Dlážděná 1003/7, Nové Město, 11000 Praha 1  
Česká republika

00000001-001

F Vztah bonitovaných půdně ekologických jednotek (BPEJ) k parcelám - Bez zápisu

Nemovitosti jsou v územním obvodu, ve kterém vykonává státní správu katastru nemovitostí ČR: Katastrální úřad pro hlavní město Prahu, Katastrální pracoviště Praha, kód: 101.

Vyhotovil:

Vyhotoveno: 26.02.2015 14:12:51

Český úřad zeměměřický a katastrální - SCD

Vyhotoveno dálkovým přístupem

Podpis, razitko:

Řízení PÚ: .....

Nemovitosti jsou v územním obvodu, ve kterém vykonává státní správu katastru nemovitostí ČR  
Katastrální úřad pro hlavní město Prahu, Katastrální pracoviště Praha, kód: 101.



# VÝPIS Z KATASTRU NEMOVITOSTÍ

prokazující stav evidovaný k datu 26.02.2015 13:55:02

Okres: CZ0100 Hlavní město Praha

Obec: 554782 Praha

Kat.území: 727415 Žižkov

List vlastnictví: 9981

V kat. území jsou pozemky vedeny v jedné číselné řadě

A Vlastník, jiný oprávněný	Identifikátor	Podíl
----------------------------	---------------	-------

Vlastnické právo

České dráhy, a.s., nábreží Ludvíka Svobody 1222/12, Nové Město, 11000 Praha 1 70994226

## ČÁSTEČNÝ VÝPIS

B Nemovitosti

Pozemky

Parcela	Výměra[m2]	Druh pozemku	Způsob využití	Způsob ochrany
4427	20317	ostatní plocha	dráha	památkově chráněné území
4428/1	54494	ostatní plocha	dráha	památkově chráněné území
4428/2	21832	ostatní plocha	dráha	památkově chráněné území
4444/1	63857	ostatní plocha	jiná plocha	památkově chráněné území

B1 Jiná práva - Bez zápisu

C Omezení vlastnického práva

Typ vztahu

Oprávnění pro

Povinnost k

### o Věcné břemeno chůze a jízdy

- dle článku II. smlouvy a v rozsahu dle geom. plánu č. 2480-28/2012

Parcela: 4428/11

Parcela: 4428/1

V-55619/2013-101

Listina Smlouva o zřízení věcného břemene - úplatná ze dne 29.10.2013. Právní účinky vkladu práva ke dni 14.11.2013.

V-55619/2013-101

### o Věcné břemeno chůze a jízdy

- dle článku II. smlouvy a v rozsahu dle geom. plánu č. 2637-37/2013

Parcela: 4428/11

Parcela: 4428/1

V-55619/2013-101

Listina Smlouva o zřízení věcného břemene - úplatná ze dne 29.10.2013. Právní účinky vkladu práva ke dni 14.11.2013.

V-55619/2013-101

### o Věcné břemeno (podle listiny)

právo uložit a provozovat ocelové schodiště, opěrnou stěnu, plynovod, hlavní uzávěr plynovodu, včetně práva chůze a jízdy za účelem údržby a oprav dle čl. II. smlouvy v rozsahu GP č. 2628-22/2013

Správa železniční dopravní cesty, Parcela: 4428/1

V-38577/2013-101

státní organizace, Dlážděná 1003/7, Nové Město, 11000 Praha 1, RČ/IČO: 70994234

Listina Smlouva o zřízení věcného břemene - bezúplatná ze dne 15.08.2013. Právní účinky vkladu práva ke dni 16.08.2013.

V-38577/2013-101

### o Věcné břemeno (podle listiny)

dle článku II. smlouvy a v rozsahu GP č.1697-7/2006

Pražská plynárenská Distribuce,

Parcela: 4428/2

V-36396/2008-101

Nemovitosti jsou v územním obvodu, ve kterém vykonává státní správu katastru nemovitostí ČR

Katastrální úřad pro hlavní město Prahu, Katastrální pracoviště Praha, kód: 101.

**VÝPIS Z KATASTRU NEMOVITOSTÍ**

prokazující stav evidovaný k datu 26.02.2015 13:55:02

Okres: CZ0100 Hlavní město Praha

Obec: 554782 Praha

Kat.území: 727415 Žižkov

List vlastnictví: 9981

V kat. území jsou pozemky vedeny v jedné číselné řadě

Typ vztahu

Oprávnění pro

Povinnost k

a.s., člen koncernu Pražská  
plynárenská, a.s., U plynárny  
500/44, Michle, 14000 Praha 4,  
RČ/IČO: 27403505

Listina Smlouva o zřízení věcného břemene - úplatná ze dne 13.08.2007. Právní účinky  
vkladu práva ke dni 07.07.2008.

V-36396/2008-101

**D Jiné zápisy**

Typ vztahu

Oprávnění pro

Povinnost k

**o Změna výměr obnovou operátu**

Parcela: 4427	Z-35762/2007-101
Parcela: 4444/1	Z-35762/2007-101
Parcela: 4428/2	Z-35762/2007-101

Plomby a upozornění - Bez zápisu

**E Nabývací tituly a jiné podklady zápisu**

Listina

**o Zakladatelská listina Českých drah a.s. (§7 zák. 77/2002 Sb.) ze dne 10.07.2002.**

Z-14262/2005-101

Pro: České dráhy, a.s., nábreží Ludvíka Svobody 1222/12, Nové  
Město, 11000 Praha 1

RČ/IČO: 70994226

**F Vztah bonitovaných půdně ekologických jednotek (BPEJ) k parcelám - Bez zápisu**

Nemovitosti jsou v územním obvodu, ve kterém vykonává státní správu katastru nemovitostí ČR:  
Katastrální úřad pro hlavní město Prahu, Katastrální pracoviště Praha, kód: 101.

Vyhotovil:

Český úřad zeměměřický a katastrální - SCD

Vyhotoveno dálkovým přístupem

Vyhotoveno: 26.02.2015 14:12:51

Podpis, razítko:

Řízení PÚ: .....